













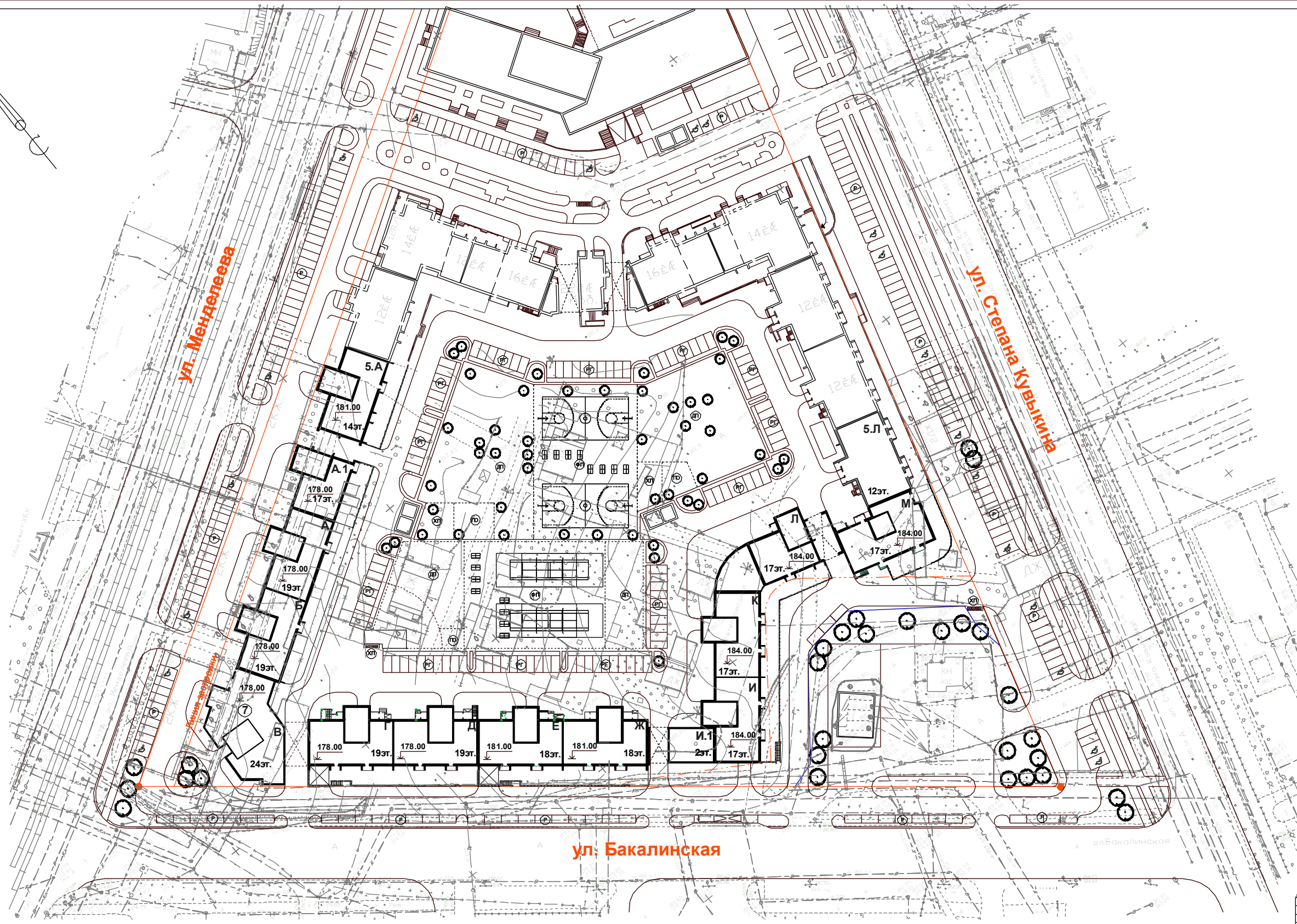
**ВЕДОМОСТЬ ЖИЛЫХ И ОБЩЕСТВЕННЫХ ЗДАНИЙ И СООРУЖЕНИЙ  
ТЕХНИКО-ЭКОНОМИЧЕСКИЕ ПОКАЗАТЕЛИ**

№ п/п	Наименование и обозначение	Этажность	Количество		Площадь, кв.м		Примечания
			Здание	Квартир	Застройки	Общая площадь, включая площадь подпольных помещений	
7	Жилой дом со встроенными предприятиями общественного назначения.	12-19, 24	1	1145	6985,94	57760,04 3707,02	Подземная автостоянка на 143 места.

Технико-экономические показатели приведены предварительные, подлежат уточнению при разработке проекта многоэтажного жилого здания.

**УСЛОВНЫЕ ОБОЗНАЧЕНИЯ**

-  - Проектируемый жилой дом со встроенными предприятиями общественного назначения
-  - Подземная автостоянка
-  - Здания и сооружения, подлежащие сносу
-  - Существующие здания и сооружения
-  - Красные линии (линия застройки)
-  - Границы санитарно-защитной зоны АЗС
-  - Временная автостоянка
-  - Гостевая автостоянка
-  - Детская игровая площадка
-  - Физкультурная площадка
-  - Бельевая площадка
-  - Площадка отдыха



Составление	
Исполнение	
Проверка	
Инженер	
Архитектор	

2520-ПЗУ					
Административно-жилой комплекс на территории, ограниченной улицами Менделеева, Кувыкина, Бакалинской в Кировском районе г.Уфы. Жилой дом литер 7. Корректировка.					
Изм.	Исполн.	Лист	И.Век.	Подпись	Дата
Норм. контроль	Аметжан Р.Д.				
Архитектор	Менделеева Е.Я.				
Схема планировочной организации земельного участка, М 1:500				Страница	Лист
				П	3
				ООО "Архпроект" мастерская архитектора Аметжанова Д.Ф.	