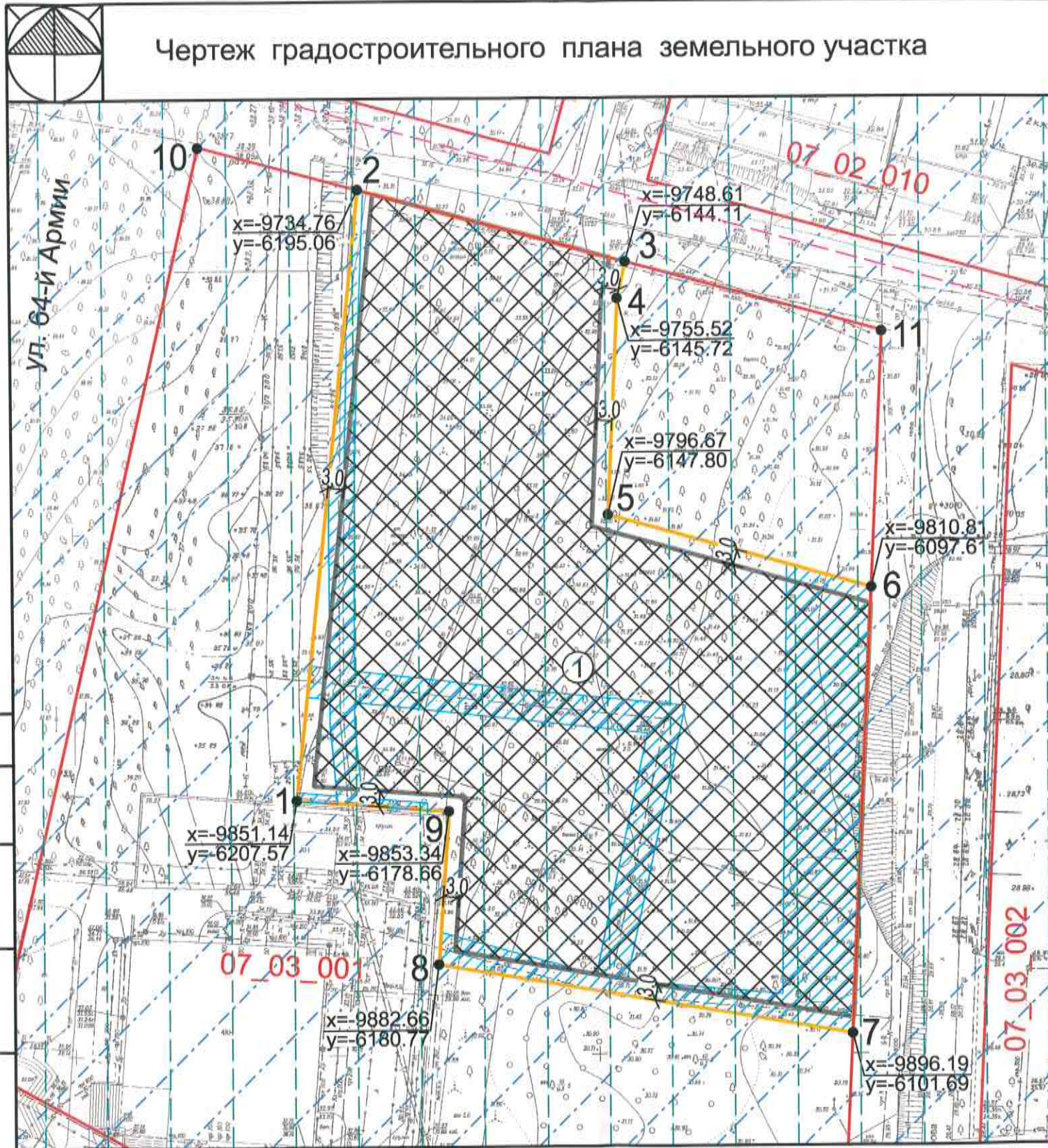
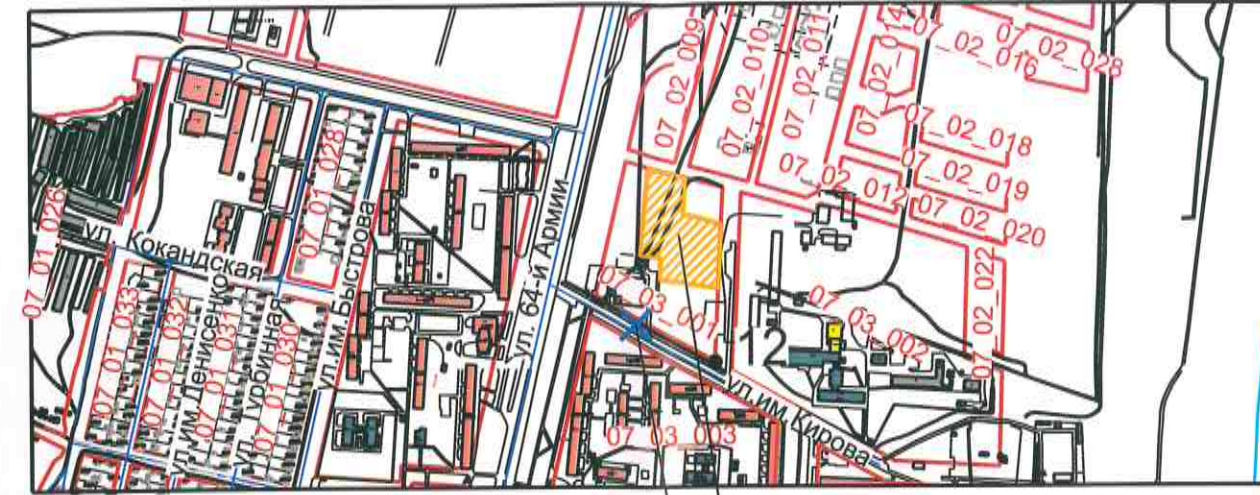


Чертеж градостроительного плана земельного участка










Ситуационный план М 1:10000






положение земельного участка

точка подключения к ливневому коллектору Ø200

Условные обозначения

-  граница земельного участка
-  красные линии
-  место допустимого размещения объектов капитального строительства
-  минимальные отступы от границ земельного участка
-  приаэродромная территория
-  III зона горно-санитарной охраны месторождения минеральных вод
-  зона, ограниченная в использовании для эксплуатации коммуникаций

Чертеж градостроительного плана земельного участка разработан на топографической основе в масштабе 1:500, имеющейся в департаменте по градостроительству и архитектуре администрации Волгограда.
Чертеж градостроительного плана земельного участка разработан 17.01.2018 г. МБУ "Мегаполис"

М3.2017.ар16424-17/7					
Земельный участок: г. Волгоград, Кировский район, ул. 64-й Армии, 48 кадастровый номер - 34:34:070002:827					
Изм.	К.уч.	Лист	№ док.	Подпись	Дата
Директор		Бельмаков			01.2018г.
Нач. отдела		Касимовский			01.2018г.
Рук. группы		Маклецов			01.2018г.
Вед. инж.		Сорокина			01.2018г.
Н.контр.		Маклецов			01.2018г.
				Стадия	Лист
					3
				МБУ "Мегаполис"	