

Управление Федеральной службы государственной регистрации, кадастра и картографии по Костромской области
полное наименование органа регистрации прав

Выписка из Единого государственного реестра недвижимости об основных характеристиках и зарегистрированных правах на объект недвижимости

Сведения об основных характеристиках объекта недвижимости

В Единый государственный реестр недвижимости внесены следующие сведения:

Раздел 1 Лист 1

Земельный участок	
Вид объекта недвижимости	
Лист №1 Раздел 1	Всего листов раздела 1: 1
14 июня 2018г.	Всего разделов: 3
Кадастровый номер:	44:27:030101:1728
Номер кадастрового квартала:	44-27-030101
Дата присвоения кадастрового номера:	26.05.2016
Ранее присвоенный государственный учетный номер:	данные отсутствуют
Адрес (местоположение):	Местоположение установлено относительно ориентира, расположенного в границах участка. Почтовый адрес ориентира: Костромская область, г Кострома, проезд Мантуровский, 39.
Площадь, м2:	1461 +/- 4
Кадастровая стоимость, руб:	2322157.23
Кадастровые номера расположенных в пределах земельного участка объектов недвижимости:	данные отсутствуют
Категория земель:	Земли населенных пунктов
Виды разрешенного использования:	многоквартирный жилой дом до 8 квартир
Статус записи об объекте недвижимости:	Сведения об объекте недвижимости имеют статус "актуальные"
Особые отметки:	Общее имущество собственников помещений в многоквартирном доме. Право (ограничение права, обременение объекта недвижимости) зарегистрировано на объект недвижимости с видом(-ами) разрешенного использования: многоквартирный жилой дом до 8 квартир.
Поучатель выписки:	Пахусова Юлия Сергеевна (представитель правообладателя), Правообладатель: Общество с ограниченной ответственностью "ПЕРВЫЙ", ИНН: 4401152978


полное наименование должности		подпись	
			
		Ведущий специалист-эксперт Вихорева В.Н.	
		инициалы, фамилия	
		М.П.	

Выписка из Единого государственного реестра недвижимости характеристик и зарегистрированных прав на объект недвижимости
Сведения о зарегистрированных правах

Земельный участок		
вид объекта недвижимости		
Лист №1	Раздел 2	Всего листов раздела 2: 1
		Всего разделов: 3
		Всего листов выписки: 3
14 июня 2018г.		
Кадастровый номер:		44:27:030101:1728

1	Правообладатель (правообладатели):	1.1	Общество с ограниченной ответственностью "Первый", ИНН: 4401152978, ОГРН: 1144401005550
2	Вид, номер и дата государственной регистрации права:	2.1	Собственность 44:27:030101:1728-44/012/2018-4 14.06.2018 15:38:49
3	Документы-основания	3.1	Акт приема-передачи, Выдан 05.06.2018 Решение единственного учредителя Общества с ограниченной ответственностью "Первый", Выдан 05.06.2018
4	Ограничение прав и обременение объекта недвижимости:		не зарегистрировано
5	Сведения о наличии решения об изъятии объекта недвижимости для государственных и муниципальных нужд:		данные отсутствуют
6	Сведения об осуществлении государственной регистрации сделки, права, ограничения права без необходимого в силу закона согласия третьего лица, органа:		данные отсутствуют

полное наименование должности	подпись	инициалы, фамилия
-------------------------------	---------	-------------------



Ведущий специалист-эксперт

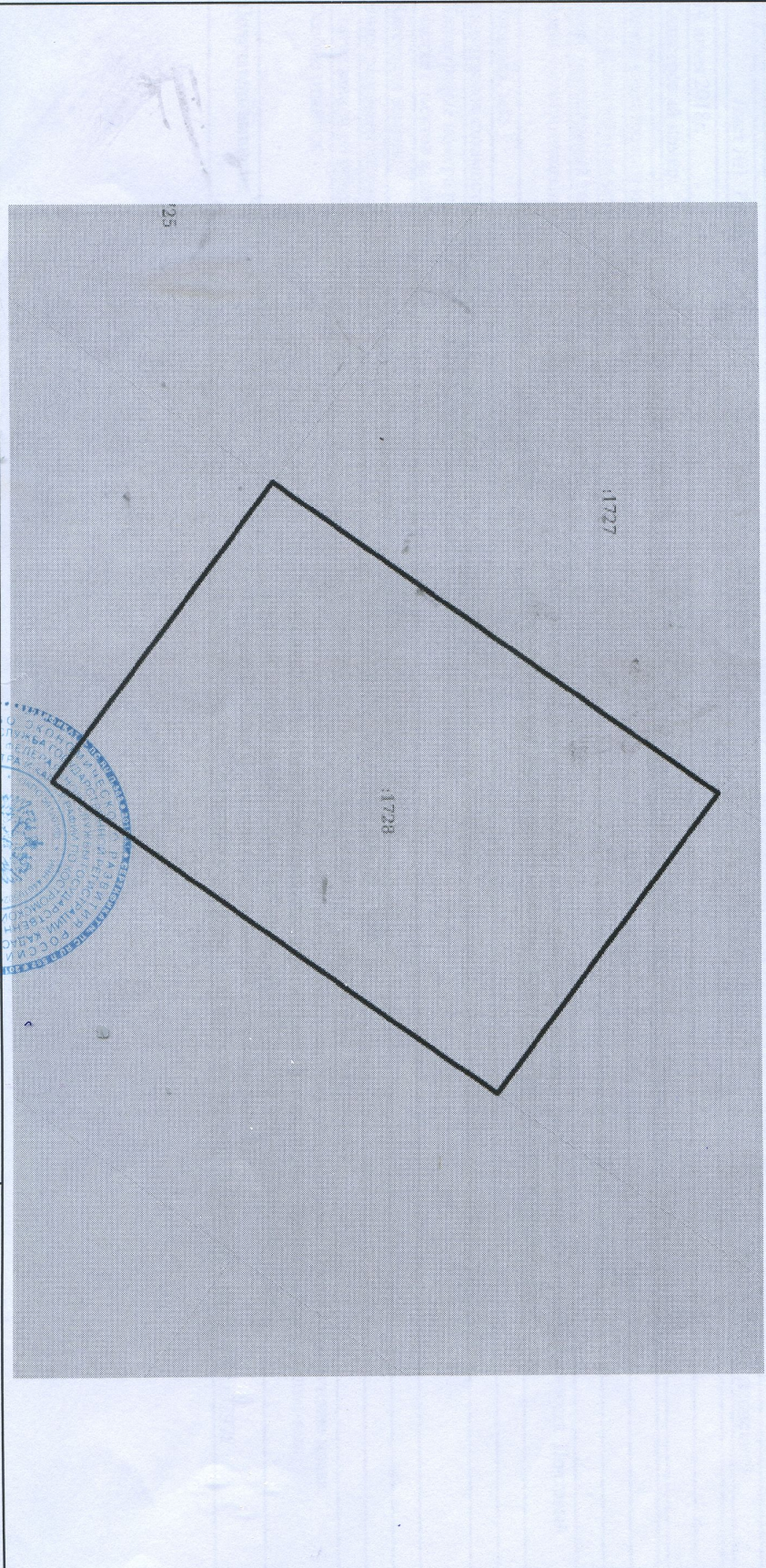
Вихорева В.Н.

М.П.

Выписка из Единого государственного реестра недвижимости об основных характеристиках и зарегистрированных правах на объект недвижимости
Описание местоположения земельного участка


Земельный участок			
Вид объекта недвижимости			
Лист №1	Раздел 3	Всего листов раздела 3: 1	Всего разделов: 3
14 июня 2018г.		Всего листов выписки: 3	
Кадастровый номер:		44:27:030101:1728	

План (чертеж, схема) земельного участка



Масштаб 1:500 | Условные обозначения:

Полное наименование должности	Подпись	Инициалы, фамилия	Ведущий специалист-эксперт
-------------------------------	---------	-------------------	----------------------------



Ведущий специалист-эксперт
Вихорева В.Н.