

Экспликация зданий и сооружений

Номер на плане	Наименование	Примечания
1	Малозэтажный жилой дом №1	
2	Малозэтажный жилой дом №2	
3	Малозэтажный жилой дом №3	
4	Малозэтажный жилой дом №4	
5	КТП	
6	Спортивная площадка	
7	Детская игровая площадка	
8	Площадка для отдыха	
9	Площадка для сбора мусора	
10	Открытая стоянка легковых автомобилей	

Основные показатели по генплану


№ п/п	Наименование показателей по генплану	Ед. изм.	Кол-во	Примечания
В границах земельного участка				
1	Площадь участка	м <sup>2</sup>	7110	
В границах благоустройства земельного участка				
2	Площадь в границах благоустройства	м <sup>2</sup>	7060	
3	Площадь застройки малозэтажных жилых домов, в том числе:	м <sup>2</sup>	2566	
	малозэтажный жилой дом №1	м <sup>2</sup>	738	
	малозэтажный жилой дом №2	м <sup>2</sup>	738	
	малозэтажный жилой дом №3	м <sup>2</sup>	524	
	малозэтажный жилой дом №4	м <sup>2</sup>	530	
	КТП	м <sup>2</sup>	36	
4	Площадь проездов и тротуаров с твердым покрытием	м <sup>2</sup>	2777*	
5	Площадь озеленения	м <sup>2</sup>	1717**	
В границах благоустройства вне земельного участка				
6	Площадь участков в границах благоустройства	м <sup>2</sup>	30	
7	Площадь проездов и тротуаров с твердым покрытием	м <sup>2</sup>	30	

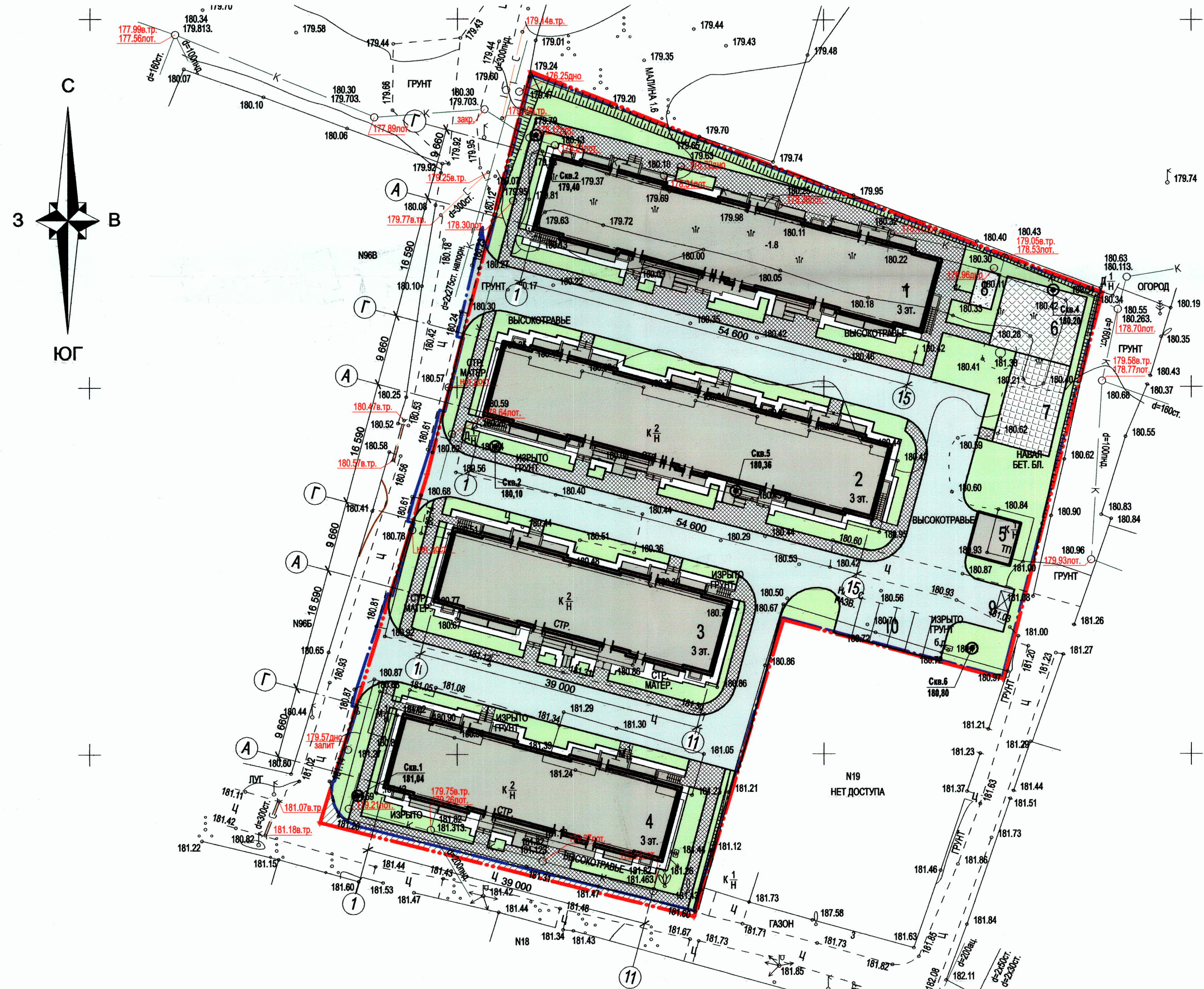
\* площадь твердых покрытий с учетом существующего дорожного покрытия в границе участка составляет 2827 м<sup>2</sup>

\*\* с учетом вертикального озеленения, общая площадь озеленения составляет 1797 м<sup>2</sup>














Скважины нанесены по материалам инженерно-геологических изысканий, выполненных ООО "ГЕО-МИСС" в 2007 году. Заключение зарегистрировано в Государственном предприятии Московской области Трест инженерно-геологических изысканий "Мособлгеотрест", 06 февраля 2007г., № 187.

ГИП  Абрамов В.А.

11/13 - ПЗУ						
Малозэтажная жилая застройка по адресу: г.Москва, Наро-Фоминский район, Марушкинское поселение, д.Марушкино, (площадка №3)						
Изм.	Коп.уч.	Лист	№ док.	Подп.	Дата	
Разработал	Тарабаров					
Проверил	Родионов					
ГАП	Пронина					
ГИП	Абрамов					
Малозэтажные жилые дома №1-4 (корректировка)				Стадия	Лист	Листов
Схема планировочной организации земельного участка. М 1:500				П	2	
ООО "ЛИДЕР ПРОЕКТ" г. Москва						



Условные обозначения

-  Граница земельного участка
-  Граница благоустройства
-  Проектируемое здание (сооружение)
-  Проектируемые проезды и площадки
-  Проектируемый тротуар
-  Проектируемые площадки
-  Проектируемая площадка
-  Проектируемый газон
-  Существующее дорожное покрытие в границах участка
-  Места автостоянки легковых автомобилей
-  Площадка для сбора мусора
-  Скв.1 - номер скважины
-  181,04 - отметка устья

Согласовано  
Взам. инв. №  
Подп. и дата  
Инв. № подл.