








Экспликация зданий и сооружений


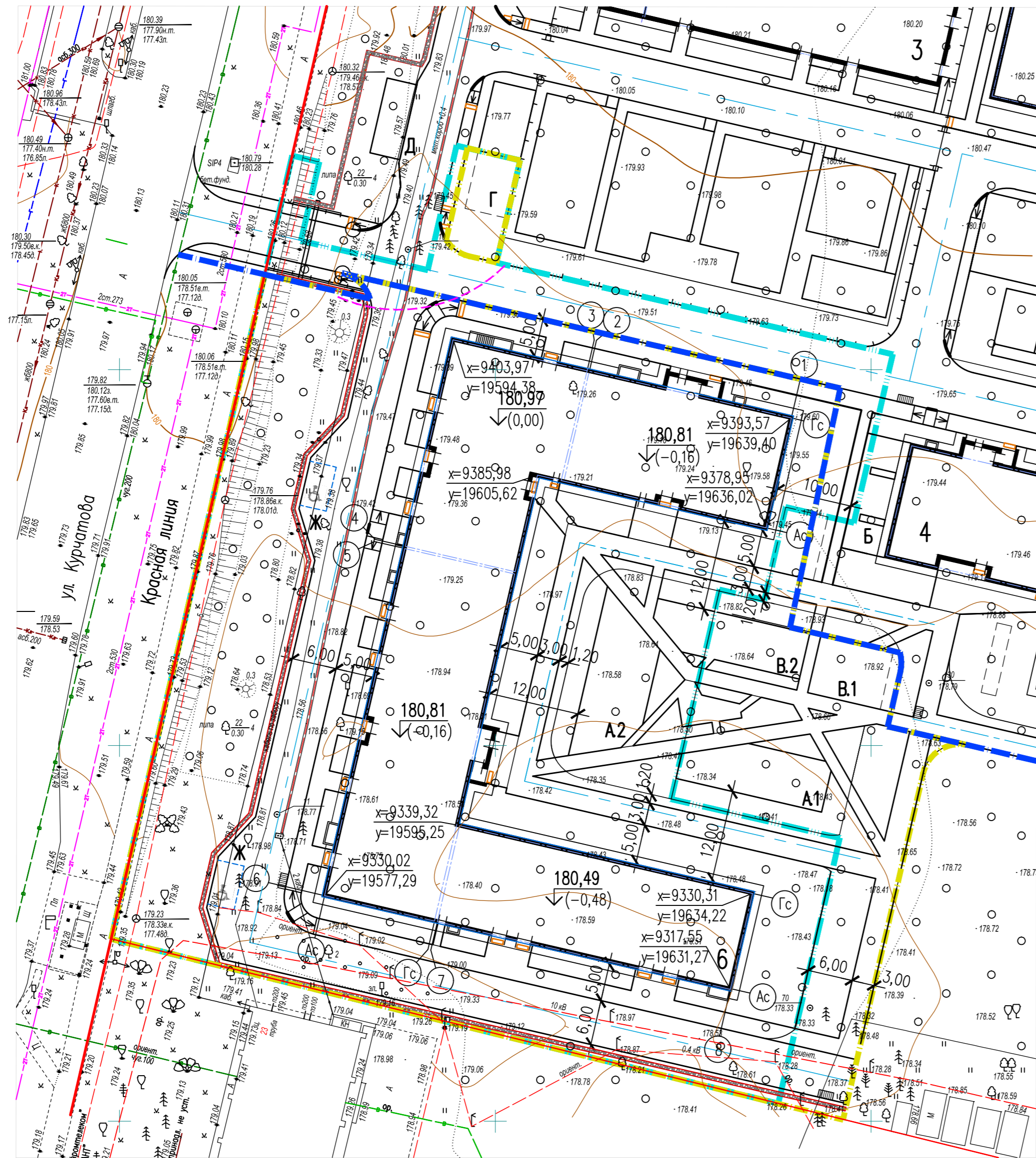
Номер на плане	Наименование	Координаты квадрата сетки
3	Многоквартирный 9-этажный жилой дом с ДОУ (ранее запроектир.)	
4	Многоквартирный 15-этажный жилой дом (ранее запроектирован)	
6	Многоквартирный 9-этажный жилой дом	

Экспликация площадок


Номер на плане	Наименование	Примечание
A1	Площадка для игр детей от 0 до 4 лет	
A2	Площадка для игр детей от 5 до 11 лет	
Б	Площадка для отдыха взрослого населения (для корп. 4, 5, 6)	запроектирована в корп.4
В.1	Площадка для Воркаута	
В.2	Площадка для занятий физкультурой для детей от 12 лет и взрослых	
Г	Хозяйственная площадка для сушки белья	
Д	Площадка для мусороконтейнеров и крупногабаритных отходов (КГО)	запроектирована в корп. 3
Ж	Площадка для временной стоянки автомашин	

Условные обозначения

-  — Граница земельного участка проектируемого жилого дома 6
-  — Граница благоустройства проектируемого жилого дома 6
-  — Граница ранее выполненного благоустройства
-  — Габрион
-  — Граница санитарно-защитной зоны от площадки для мусороконтейнеров
-  — Тактильная плитка
-  — Место стоянки машины для инвалидов



Согласовано	
Согласовано	
Взам. инв. №	
Подп. и дата	
Инв. № подл.	

				15190-ПЗУ-ГЧ			
				Многоквартирный жилой дом корпус 6, расположенный в границах земельного участка с адресным ориентиром: Калужская область, г. Обнинск, ул. Курчатова, 21			
Изм.	Код.уч.	Лист № док.	Подп.	Дата	Стадия	Лист	Листов
			Соболева	19.03.18	П	1	10
Разработал	Соколова			19.03.18			
Гл. спец	Гладких			19.03.18			
Нач. отг.	Култышева			19.03.18	 ОП ООО "ПИК-Проект" г. Новороссийск		
Н. контр.	Гладких			19.03.18			
ГИП	Дроздаев			19.03.18			
				Схема планировочной организации земельного участка. М 1:500			
				Формат А2			