









Условные обозначения

-  Граница земельного участка
-  Точки поворота границ земельного участка
-  Красная линия
-  Границы зон действия обременений в использовании земельного участка
-  Охранная зона инженерных коммуникаций
-  Место допустимого размещения зданий, строений, сооружений

Экспликация объектов капитального строительства (зданий, строений, сооружений)

	Объект капитального строительства
1	2-этажное каменное нежилое (2КН)

 Границы земельного участка, предназначенного для размещения муниципального дошкольного учреждения.

Информационное приложение:
 "Описание местоположения границ земельного участка" КВ5 и
 "Описание поворотных точек границ земельного участка" КВ6

Чертеж ГПЗУ выполнен на основе данных цифрового дежурного плана города по состоянию на 09.02.2015 г.

ЧПЗУ разработан управлением градостроительного комитета архитектуры и строительства администрации городского округа "Город Калининград" 10.02.2015 г.



Площадь участка 1,7063 га, в том числе: обременение 0,1006 га - иные ограничения (обременения) прав		2015	Вх. № 154-8/у-30 от 09.02.2015 г.		
Нач. отдела ГПЗУ Заводчиков О.Е.		Чертеж градостроительного плана земельного участка (ЧПЗУ)			
Глав. специалист Морган Л.П.	ул. Генерала Чалюкова	Масштаб М 1:1000	Лист 1	Листов 1	
Должность Самилья	Подпись	Дата	Управление градостроительного комитета администрации городского округа "Город Калининград"		

КАДАСТРОВАЯ ВЫПИСКА О ЗЕМЕЛЬНОМ УЧАСТКЕ

"09" февраля 2015г. № 39/15-ВК-42662

1		Кадастровый номер: 39:15:130712:47			2	Лист № 5	3	Всего листов: 6
Описание местоположения границ земельного участка:								
Номер п/п	Номер точки	Номер точки	Дирекционный угол	Горизонтальное проложение (м)	Описание закрепления на местности	Кадастровые номера смежных участков	Особые отметки	
1	2	3	4	5	6	7	8	
1	1	2	109° 31'	7.57	—	—	—	
2	1	2	16° 42'	124	—	—	—	
3	2	3	196° 42'	124	—	—	—	
4	2	3	289° 32'	18.25	—	—	—	
5	3	4	287° 0'	16.18	—	—	—	
6	3	4	289° 31'	18.11	—	—	—	
7	4	5	286° 59'	123.67	—	—	—	
8	4	5	289° 32'	6.76	—	—	—	
9	5	6	18° 3'	2.36	—	—	—	
10	5	6	289° 31'	88.20	—	—	—	
11	6	7	107° 44'	93.91	—	—	—	
12	6	7	197° 57'	1.10	—	—	—	
13	7	8	105° 55'	40.29	—	—	—	
14	7	8	197° 35'	29.96	—	—	—	
15	8	9	16° 27'	37.20	—	—	—	
16	8	9	197° 37'	13.64	—	—	—	
17	9	10	16° 25'	39.90	—	—	—	
18	9	10	197° 35'	17.84	—	—	—	
19	10	11	13° 14'	36.55	—	—	—	
20	10	11	197° 34'	4.77	—	—	—	
21	11	1	20° 38'	8.91	—	—	—	
22	11	12	197° 35'	18.46	—	—	—	
23	12	13	286° 10'	6.39	—	—	—	
24	13	14	197° 58'	40.99	—	—	—	
25	14	15	198° 4'	2.97	—	—	—	
26	15	16	106° 59'	123.67	—	—	—	
27	16	1	107° 0'	16.18	—	—	—	

отдела предоставления сведений филиала ФГБУ "ФКП Росреестра" по Калининградской области

(наименование должности)

М.П.

(подпись)

А.С. Голубев

(инициалы, фамилия)

КАДАСТРОВАЯ ВЫПИСКА О ЗЕМЕЛЬНОМ УЧАСТКЕ

Кадастровый № 39/15-ВК-42662
 Кадастровый номер: 39:15:130712:47 | 2 | Лист № 6 | 3 | Всего листов: 6

Описание поворотных точек границ земельного участка

№ п/п	Координаты		Описание закрепления на местности	Особые отметки (точность определения)
	X	Y		
1	2	3	4	5
1	357583.42	1188486.65	—	0.01
2	357462.12	1188458.14	Временный межевой знак	0.10
3	357580.89	1188493.79	—	0.01
4	357580.89	1188493.79	Временный межевой знак	0.10
5	357462.12	1188458.14	—	0.01
6	357586.99	1188476.59	Временный межевой знак	0.10
7	357466.85	1188442.67	—	0.01
8	357593.04	1188459.52	Временный межевой знак	0.10
9	357502.97	1188324.39	—	0.01
10	357595.30	1188453.15	Временный межевой знак	0.10
11	357505.21	1188325.12	—	0.01
12	357624.77	1188370.02	Временный межевой знак	0.10
13	357476.60	1188414.57	—	0.01
14	357623.72	1188369.68	Временный межевой знак	0.10
15	357465.55	1188453.32	—	0.01
16	357595.16	1188360.63	Временный межевой знак	0.10
17	357501.23	1188463.86	—	0.01
18	357582.16	1188356.50	Временный межевой знак	0.10
19	357539.50	1188475.14	—	0.01
20	357565.15	1188351.11	Временный межевой знак	0.10
21	357575.08	1188483.51	—	0.01
22	357583.42	1188486.65	—	0.01
23	357560.60	1188349.67	Временный межевой знак	0.10
24	357543	1188344.09	Временный межевой знак	0.10
25	357544.78	1188337.95	Временный межевой знак	0.10
26	357505.79	1188325.31	Временный межевой знак	0.10
27	357502.97	1188324.39	Временный межевой знак	0.10
28	357466.85	1188442.67	Временный межевой знак	0.10
29	357462.12	1188458.14	Временный межевой знак	0.10

Сведения предоставлены сведениями филиала ФГБУ "ФКП
 "Росреестра" по Калининградской области
 (наименование должности)

М.П.

(подпись)

А.С. Голубев
 (инициалы, фамилия)

2. Информация о разрешенном использовании земельного участка, требованиях к назначению, параметрам и размещению объекта капитального строительства.

**Решение окружного Совета депутатов г. Калининграда от 29 июня 2009 года № 146
«Об утверждении Правил землепользования и застройки городского округа
«Город Калининград».**

(наименование представительного органа местного самоуправления, реквизиты акта об утверждении правил)

Лицо, осуществляющее подготовку проектной документации, несет ответственность за качество проектной документации и ее соответствие требованиям технических регламентов (п. 5 ст. 48 «Архитектурно-строительное проектирование» Градостроительного кодекса Российской Федерации).

**Земельный участок расположен в зоне
Ж-1 – зоне застройки многоэтажными жилыми домами.**

2.1. Информация о разрешенном использовании земельного участка:

Ж-1 ЗОНА ЗАСТРОЙКИ МНОГОЭТАЖНЫМИ ЖИЛЫМИ ДОМАМИ

Зона предназначена для застройки многоквартирными многоэтажными (преимущественно 9-и выше этажей) жилыми домами, допускается размещение объектов социального и культурно - бытового обслуживания населения, преимущественно местного значения, иных объектов согласно градостроительным регламентам.

Основные виды разрешенного использования

- Многоквартирные жилые дома с этажностью 9-16 этажей
- Многоквартирные жилые дома с этажностью 5-8 этажей
- Специальные жилые дома для престарелых и инвалидов
- Многофункциональные обслуживающие, административные и деловые объекты в комплексе с жилыми зданиями
- Школы общеобразовательные
- Детские дошкольные учреждения
- Многопрофильные учреждения дополнительного образования
- Амбулаторно-поликлинические учреждения
- Пункты оказания первой медицинской помощи
- Аптеки
- Гостиницы
- Магазины
- Физкультурно-оздоровительные сооружения
- Учреждения клубного типа по месту жительства
- Библиотеки по месту жительства
- Учреждения культуры и искусства локального и районного значения
- Мемориальные комплексы, памятные объекты
- Учреждения социальной защиты
- Отделения, участковые пункты милиции
- Физкультурно-оздоровительные сооружения
- Информационные туристические центры
- Ателье, мастерские и салоны бытовых услуг
- Косметические салоны, парикмахерские, массажные кабинеты
- Встроенно-пристроенные объекты бытового обслуживания
- Офисы
- Административно-хозяйственные и общественные учреждения и организации районного и локального уровня
- Объекты бытового обслуживания
- Предприятия общественного питания
- Объекты жилищно-коммунального хозяйства без санитарно-защитной зоны, либо с санитарно-защитной зоной в границах участка объекта

- Многоуровневые парковки
- Скверы, сады, бульвары

Вспомогательные виды разрешенного использования

- Гаражи индивидуальных легковых автомобилей:
 - Подземные
 - Полуподземные
 - Многоуровневые
 - Встроенные или встроенно-пристроенные
 - Боксового типа для инвалидов
- Автостоянки для постоянного хранения индивидуальных легковых автомобилей
- Автостоянки для временного хранения индивидуальных легковых автомобилей Гостевые
 - Подземные или полуподземные
 - Многоуровневые
- Детские площадки, площадки для отдыха
- Площадки для выгула собак

Условно разрешенные виды использования

- Многоквартирные жилые дома выше с этажностью 16 этажей
- Многоквартирные жилые дома с этажностью 2-4 этажа
- Школы-интернаты
- Конфессиональные объекты
- Учреждения среднего специального и профессионального образования без учебно-лабораторных и учебно-производственных корпусов и мастерских
- Временные торговые объекты

Параметры разрешенного строительного изменения объектов недвижимости

1	Минимальный отступ зданий от красной линии	м	5
2	Минимальное расстояние от зданий и сооружений до красной линии проезда	м	3
3	Минимальные разрывы между стенами зданий без окон из жилых комнат	м	6
4	Минимальное расстояние между жилыми, общественными и вспомогательными зданиями I и II степени огнестойкости	м	6
5	Минимальное расстояние между жилыми, общественными и вспомогательными зданиями I, II, III степени огнестойкости и зданиями III степени огнестойкости	м	8
6	Максимальная высота здания	м	55

- Минимальный отступ зданий от красных линий – 5 м (кроме зоны Ж-5);
- Минимальный отступ зданий, строений, сооружений от границ смежных земельных участков – 3 м.

ст.15, часть 2 «Общие положения в отношении градостроительных регламентов», ст.41 Правил землепользования и застройки городского округа «Город Калининград»).

Градостроительные регламенты в части ограничений использования недвижимости, установленных зонами с особыми условиями использования территорий.

1). Ограничения использования земельного участка по условиям использования территории по экологическим условиям и нормативному режиму хозяйственной деятельности:

Земельный участок расположен в зонах с особыми условиями использования территорий:

- Н-3 – Зона санитарной охраны источников водоснабжения II пояса;

2). Ограничения в использовании земельного участка по условиям охраны объектов культурного наследия:

Правилами землепользования и застройки не установлены.

2.2. Требования к назначению, параметрам и размещению объекта капитального строительства на указанном земельном участке. Назначение объекта капитального строительства.

Назначение объекта капитального строительства:

№	1	Для размещения многоквартирных домов и multifunctional объектов обслуживания, административных и деловых объектов	
		(согласно чертежу)	(назначение объекта капитального строительства)

2.2.1. Предельные (минимальные и (или) максимальные) размеры земельных участков и объектов капитального строительства, в том числе площадь.

Кадастровый номер земельного участка согласно чертежу градостр. плана	1.	2.	3.	4.	5.	6.	7.		8.
	Длина (метров)	Ширина (метров)	Полоса отчуждения	Охран-ные зоны	Площадь земельного участка (га)	Номер объекта кап. стр-ва согласно чертежу градостр. плана	Размер (м)		
	Макс	Мин.							
39:15:130712:47	Не установлена	Не установлена	Не установлена	0,1006*	1,7063	----	Не установлен	Не установлен	Определяется при проектировании

* Иные ограничения (обременения) прав. Временные. Дата истечения срока действия временного характера – 15.11.2013.

2.2.2. Предельное количество этажей или предельная высота зданий, строений, сооружений в указанной зоне согласно градостроительным регламентам – 9-16 этажей.

Постановлением администрации городского округа «Город Калининград» от 02.06.2010 № 966 для земельного участка с КН 39:15:130712:47 предоставлен условно разрешенный вид использования земельного участка под строительство двух переменной этажности (17-25 этажей) многоквартирных домов со встроенными объектами обслуживания жителей и подземной автостоянкой.

– установленная этажность в соответствии с постановлением № 966 – 17-25 этажей.

2.2.3. Максимальный процент застройки в границах земельного участка:

В соответствии с п.13.1. раздела 2 ст.41 Правил землепользования и застройки городского округа «Город Калининград» предельные параметры земельных участков и объектов капитального строительства в части процента застройки земельного участка определяются в настоящей таблице:

Тип застройки или вид разрешенного использования земельного участка	Процент застройки земельного участка в %
многоэтажные жилые дома (9 и выше этажей)	не более 40
среднеэтажные жилые дома (5-8 этажей)	не более 60
малоэтажные жилые дома	не более 50
индивидуальные жилые дома	не более 40
садовые и дачные строения на участках, расположенных в границах садоводческих товариществ	не более 20
гостиницы	не более 70
торгово-развлекательные центры, спортивные сооружения, административные здания, объекты общественного питания	не более 70

Площадь подземной парковки не входит в площадь застройки при наличии на участке заглубленного либо подземного паркинга в случае использования кровли данного паркинга не менее чем на 80% под благоустройство участка (спортивные, детские, хозяйственные площадки, площадки для отдыха, озеленение).

Пределные параметры земельных участков и объектов капитального строительства в части процента застройки земельных участков для прочих типов застройки или видов разрешенного использования земельного участка устанавливаются заданием на проектирование.

2.2.4. Иные показатели:

1. Градостроительный план земельного участка утрачивает силу:

- при изменении границ земельного участка;
 - при изменении границ территориальных зон и градостроительных регламентов применительно к рассматриваемому земельному участку (если до этого не разработана проектная документация и не утверждена застройщиком или техническим заказчиком в соответствии с частью 15 статьи 48 Градостроительного кодекса Российской Федерации).
2. Соблюдать ограничения в использовании и обременении земельного участка согласно техническим условиям организаций, осуществляющих эксплуатацию сетей инженерно-технического обеспечения, и органов надзора.
 3. Проектирование вести с учетом размещения в границах отведенного земельного участка внутриплощадочных сетей и сооружений инженерного обеспечения объекта.
 4. Подготовку проектной документации на внеплощадочные сети инженерно-технического обеспечения объекта осуществлять на основании утвержденного акта выбора трасс инженерных коммуникаций.
 5. Элементы нормативного благоустройства предусмотреть в границах отведенного земельного участка (в т.ч. контейнерные площадки для вывоза ТБО (твердых бытовых отходов), **кроме объектов индивидуального жилищного строительства.**
 6. Место допустимого размещения зданий, строений, сооружений указано с учетом обязательного внесения изменений в правоустанавливающие документы на земельный участок в части обременений в использовании земельного участка до ввода объекта в эксплуатацию.
 7. При проектировании и разработке цветовой решения фасадов объектов капитального строительства руководствоваться требованиями «Схемы регулирования цветовой климата и Правилами применения Схемы регулирования цветовой климата городского округа «Город Калининград», утвержденными постановлением администрации городского округа «Город Калининград» от 28.08.2014 № 1293.
 8. **С северной стороны от объекта строительства планируется к размещению объект капитального строительства для муниципальных нужд – детское дошкольное учреждение. При разработке проектной документации в обязательном порядке предусмотреть мероприятия, исключающие любые факторы негативного воздействия на планируемый объект для муниципальных нужд – детское дошкольное учреждение.**
 9. **При проектировании строго соблюдать параметры разрешенного строительного изменения объектов недвижимости, требования технических регламентов – СНиП, СП, СанПиН и нормативы, установленные частью 2 статьи 41 Правил землепользования и застройки городского округа «Город Калининград».**

Часть 2 статьи 41 Правил землепользования и застройки городского округа «Город Калининград» «Общие положения в отношении градостроительных регламентов»:

6. Применение параметров разрешенного строительства, реконструкции объектов капитального строительства по этажности в квартале (1): в основных, вспомогательных и условно разрешенных видах использования в территориальных зонах застройки многоэтажными жилыми домами (индекс «Ж-1»), застройки среднеэтажными жилыми домами (индекс «Ж-2»), застройки малоэтажными жилыми домами (индекс «Ж-3») считать допустимыми при соблюдении следующих требований:

- этажность застройки принимается не выше существующих жилых, нежилых зданий большей этажности (но не менее 2-х этажей или 2+мансарда), соответствующей установленному градостроительному регламенту территориальных зон (объекты, не соответствующие установленному градостроительному регламенту территориальных зон Ж-1, Ж-2, Ж-3, превышающие допустимые параметры разрешенного строительства, при определении этажности в квартале не учитываются).

В случае расположения квартала в различных территориальных зонах этажность застройки применяется к территориям, расположенным в зонах Ж-1, Ж-2, Ж-3.

Требования не распространяются:

- на кварталы, в которых расположено менее 3-х основных зданий;
- на земельные участки, предоставленные по договорам о развитии застроенной территории;
- на земельные участки для комплексного освоения в целях жилищного строительства;
- на земельные участки, площадь которых составляет более 20% от общей площади квартала.

В указанных случаях этажность в квартале определяется параметрами разрешенного строительного изменения объектов недвижимости, установленными для территориальных зон Ж-1, Ж-2, Ж-3 Правилами землепользования и застройки городского округа «Город Калининград».

(1) Квартал - основной планировочный элемент застройки в границах красных линий или других границ, размер территории которого, как правило, от 5 до 60 га.

(в редакции решения городского Совета депутатов Калининграда (пятого созыва) № 257 от 10.09.2014)

11. Минимальная площадь земельного участка допускается не менее суммы площади, занимаемой существующим или размещаемым на его территории объектом капитального строительства и требуемых в соответствии с настоящими Правилами площади озелененной территории, площади для размещения машино-мест, проездов и иных, необходимых с настоящими Правилами и техническими регламентами вспомогательных объектов, предназначенных для его обслуживания и эксплуатации.

12.1. Нормы расчета потребности в автостоянках.

Тип застройки или вид разрешенного использования земельного участка	Расчетная единица	Число машино- мест на расчетную единицу
Многэтажная, среднеэтажная, малоэтажная многоквартирная жилая застройка (в одном доме не более 20 квартир): - в случае количества квартир в доме менее 20 расчет выполняется на группу домов; - в случае устройства в жилом доме встроенных паркингов количество открытых стоянок должно быть не менее 10% от расчетного количества м/мест	Минимальное количество м/мест на 100 жителей (расчет жителей производится по средней жилищной обеспеченности – данные Росстата)	12
Объекты дошкольного, начального и среднего образования	100 работающих	5-10
Объекты среднего и высшего профессионального образования	100 работающих	10-15
Учреждения управления, кредитно-финансовые и юридические учреждения: - областного, федерального значения; - муниципального значения	100 работающих	10-20 5-7
Офисные помещения административных зданий, научные и проектные организации, высшие и средние специальные учебные заведения	100 работающих	10-15
Театры, цирки, кинотеатры, концертные залы, музеи, выставки	100 зрительских мест	10-15
Торговые центры, универмаги, магазины с площадью торговых залов более 200 кв.м	100 кв. м торговой площади	5-7
Рынки	100 торговых мест	20-25
Рестораны и кафе	100 посадочных мест	10-15
Гостиницы: - высшего разряда; - прочие	100 мест	10-15 6-8

Больницы	100 коек	3-5
Поликлиники	100 посещений	2-3
Промышленные предприятия	100 работающих в двух смежных сменах	7-10
Городские парки	100 одновременных посетителей	5-7
Пляжи и парки в зонах отдыха	100 одновременных посетителей	15-20
Лесопарки и заповедники	100 одновременных посетителей	7-10
Базы кратковременного отдыха (спортивные, лыжные, рыболовные, охотничьи)	100 одновременных посетителей	10-15
Береговые базы маломерного флота	100 одновременных посетителей	10-15
Дома и базы отдыха, санатории	100 отдыхающих и обслуживающего персонала	3-5
Туристские и курортные гостиницы	100 отдыхающих и обслуживающего персонала	5-7
Мотели и кемпинги	1 номер	1
Спортивные здания и сооружения с трибунами	100 посетителей	3-5
Предприятия общественного питания, торговли и коммунально-бытового обслуживания в зонах отдыха	100 мест в залах и 100 человек персонала	7-10
Вокзалы всех видов транспорта	100 пассажиров дальнего и местного сообщений, прибывающих в час «пик»	10-15
Ботанические сады и зоопарки	100 одновременных посетителей	5-7

12.2. Требования, предъявляемые к организации парковочных мест.

В составе каждой отдельной парковки необходимо предусматривать не менее 10% машиномест для парковки автотранспорта маломобильных групп населения (для лечебных учреждений - по заданию на проектирование, но не менее 10%).

На территориях объектов жилого и иных назначений все парковки с количеством парковочных мест более 10 должны быть оборудованы установками для очистки поверхностных стоков.

На территории объектов многоквартирной жилой застройки указанный в таблице удельный показатель расчетной единицы (количество парковочных мест/количество жителей) определяет площадь, занимаемую непосредственно парковочными местами.

Иные планировочные элементы парковок (разворотные площадки, разъездные площадки, помещения охраны, участки озеленения и пр.) данным удельным показателем не учитываются.

Парковки, предусмотренные для обслуживания объектов нежилого назначения, а также помещений нежилого назначения, встроенных либо пристроенных к жилым домам, должны быть оборудованы установками для очистки поверхностных стоков вне зависимости от вместимости таких парковок.

Для multifunctional объектов потребность в автостоянках рассчитывается суммарно в зависимости от соответствующих характеристик помещений, относящихся к конкретной функции.

Все планировочные элементы наземных парковок (парковочные места, разворотные площадки, разъездные площадки, помещения охраны и пр.) размещаются:

- для вновь возводимого объекта - в пределах границ земельного участка;

- для существующего объекта - в соответствии с проектом межевания, разработанным с учетом градостроительной ситуации в условиях сложившейся застройки.

Все планировочные элементы парковок (парковочные места, разворотные площадки, разъездные площадки, помещения охраны и пр.), предусмотренные для обслуживания садоводческих, дачных и огороднических товариществ, размещаются в пределах границ таких товариществ, при въезде на их территорию в соответствии с заданием на проектирование.

13.2. Удельный показатель земельной доли представляет собой площадь жилой территории в границах планировочной единицы, приходящейся на 1 кв.м общей площади жилых и нежилых помещений объекта.

Если фактическая площадь земельного участка в существующей застройке меньше нормативных размеров площади, бесплатно передаваемой в общую долевую собственность домовладельцев в соответствии с действующим законодательством, и увеличение размеров земельного участка в кондоминиуме за счет смежных земельных участков не представляется возможным, то границы передаваемого земельного участка в кондоминиуме устанавливаются по фактически существующим границам.

Сверхнормативная территория может быть передана домовладельцам или товариществу собственников жилья в собственность (за плату) или аренду только при условии, что она в соответствии с утвержденной градостроительной и землеустроительной документацией не может быть использована в качестве самостоятельного объекта.

Удельные показатели земельной доли, приходящиеся на 1 кв. м общей площади жилых и нежилых помещений для зданий разной этажности для районов застроенных территорий, определяются в настоящей таблице:

Год постройки	Этажность									
	2	3	4	5	6	7	8	9	10	
До 1957 г.	2,84	2,00	1,57	1,34	1,23	1,19	1,14			
1958-1967 гг.	2,72	1,97	1,81	1,52	1,39	1,30	1,21	1,04		
1968-1975 гг.	2,39	1,80	1,59	1,36	1,21	1,15	1,10	0,98	0,97	
1976-1985 гг.	-	1,85	1,47	1,32	1,16	1,05	0,96	0,85		
1986-1994 гг.	2,39	1,85	1,33	1,31	1,16	1,05	0,96	0,85	0,83	

Год постройки	Этажность									
	11	12	14	15	16	17	18	20	22	
До 1957 г.										
1958-1967 гг.										
1968-1975 гг.		0,94								
1976-1985 гг.		0,80	0,74	0,74	0,69	0,67	0,66	0,65	0,64	
1986-1994 гг.	0,816	0,80	0,74	0,74	0,69	0,67	0,66	0,65	0,64	

13.3. Таблица нормативного благоустройства территории многоквартирного жилого дома.

Площадки	Удельные размеры площадок, кв. м/чел.	Примечание
Для игр детей дошкольного и младшего школьного возраста	0,7	
Для отдыха взрослого населения	0,1	
Для занятия физкультурой	1,0	
Для мусорных контейнеров	0,1	По расчету объемов мусоронакоплений

Примечание: расстояние от площадки до жилого дома - согласно положениям СП 42.13330.2011 Актуализированная редакция СНиП 2.07.01-89*.

13.4. Предельные параметры земельных участков в части минимального процента озеленения земельного участка определяются в настоящей таблице:

Тип застройки или вид разрешенного использования земельного участка	Процент озеленения земельного участка в %
многоэтажные жилые дома (9 и выше этажей)	не менее 20
среднеэтажные жилые дома (5-8 этажей)	не менее 20
малоэтажные жилые дома	не менее 15
индивидуальные жилые дома	не менее 40
садовые и дачные строения на участках, расположенных в границах садоводческих товариществ	не менее 50
гостиницы	не менее 15
торгово-развлекательные центры, спортивные сооружения, административные здания, объекты общественного питания	не менее 10

2.2.5. Требования к назначению, параметрам и размещению объекта капитального строительства на указанном земельном участке.

(заполняется в случаях, если на земельный участок не распространяется действие градостроительного регламента или для земельного участка не устанавливается градостроительный регламент)

Назначение объекта капитального строительства:

№ _____ **Заполнение не требуется**
 (согласно чертежу) (назначение объекта капитального строительства)

Предельные (минимальные и (или) максимальные) размеры земельных участков:

Номер участка согласно чертежу градостроительного плана	Длина (м)	Ширина (м)	Площадь (га)	Полоса отчуждения	Охранные зоны
	Заполнение не требуется	Заполнение не требуется	Заполнение не требуется	Заполнение не требуется	Заполнение не требуется

3. Информация о расположенных в границах земельного участка объектах капитального строительства и объектах культурного наследия.

3.1. Объекты капитального строительства

№ _____ **1**, **Неоконченное строительством сооружение**
 (согласно чертежу градостроительного плана) (назначение объекта капитального строительства)

инвентаризационный или кадастровый номер _____ **Не имеется**
 технический паспорт объекта подготовлен _____ **Не имеется**
 _____ (дата)

(наименование организации (органа) государственного технического учета и (или) технической инвентаризации объектов капитального строительства)

3.2. Объекты, включенные в единый государственный реестр объектов культурного наследия (памятников истории и культуры) народов Российской Федерации

№ _____, **Не имеется**
 (согласно чертежу градостроительного плана) (назначение объекта культурного наследия)

(наименование органа государственной власти, принявшего решение о включении выявленного объекта культурного наследия в реестр, реквизиты этого решения)
 регистрационный номер в реестре _____ **Не имеется**
 _____ от _____ **Не имеется**
 _____ (дата)

4. Информация о разделении земельного участка.

Сведения о возможности или невозможности разделения земельного участка отсутствуют.

(наименование и реквизиты документа, определяющего возможность или невозможность разделения)