

Кому Обществу с ограниченной ответственностью

(наименование застройщика)

«Сибград»

(фамилия, имя, отчество – для граждан,

полное наименование организации – для

650036, г. Кемерово,

юридических лиц), его почтовый индекс

ул. Тухачевского, 22б, оф. 302

и адрес, адрес электронной почты)

РАЗРЕШЕНИЕ

на строительство

Дата 29 июня 2018г

№ 42-305-271-2018

Администрация города Кемерово

(наименование уполномоченного федерального органа исполнительной власти или органа исполнительной власти субъекта Российской Федерации,

или органа местного самоуправления, осуществляющих выдачу разрешения на строительство. Государственная корпорация по атомной энергии "Росатом")

в соответствии со статьей 51 Градостроительного кодекса Российской Федерации разрешает:

1	Строительство объекта капитального строительства	V
	Реконструкцию объекта капитального строительства	
	Работы по сохранению объекта культурного наследия, затрагивающие конструктивные и другие характеристики надежности и безопасности такого объекта	
	Строительство линейного объекта (объекта капитального строительства, входящего в состав линейного объекта)	
	Реконструкцию линейного объекта (объекта капитального строительства, входящего в состав линейного объекта)	
2	Наименование объекта капитального строительства (этапа) в соответствии с проектной документацией	Многоквартирный жилой дом, с нежилыми помещениями. 2 этап строительства
	Наименование организации, выдавшей положительное заключение экспертизы проектной документации, и в случаях, предусмотренных законодательством Российской Федерации, реквизиты приказа об утверждении положительного заключения государственной экологической экспертизы	ООО «АРГО»
	Регистрационный номер и дата выдачи положительного заключения экспертизы проектной документации и в случаях, предусмотренных законодательством Российской Федерации, реквизиты приказа об утверждении положительного заключения государственной экологической экспертизы	50-2-1-3-0236-18 от 26.06.2018

3	Кадастровый номер земельного участка (земельных участков), в пределах которого (которых) расположен или планируется расположение объекта капитального строительства	42:24:0101030:628		
	Номер кадастрового квартала (кадастровых кварталов), в пределах которого (которых) расположен или планируется расположение объекта капитального строительства	42:24:0101030		
	Кадастровый номер реконструируемого объекта капитального строительства			
3.1	Сведения о градостроительном плане земельного участка	09.09.2015, RU 42305000-3996, администрацией города Кемерово		
3.2	Сведения о проекте планировки и проекте межевания территории			
3.3	Сведения о проектной документации объекта капитального строительства, планируемого к строительству, реконструкции, проведению работ сохранения объекта культурного наследия, при которых затрагиваются конструктивные и другие характеристики надежности и безопасности объекта	Общество с ограниченной ответственностью «Архитектурно-строительное проектное бюро» (шифр 131524), г. Кемерово, 2015, 2016, 2017, 2018;		
4	Краткие проектные характеристики для строительства, реконструкции объекта капитального строительства, объекта культурного наследия, если при проведении работ по сохранению объекта культурного наследия затрагиваются конструктивные и другие характеристики надежности и безопасности такого объекта:			
	Наименование объекта капитального строительства, входящего в состав имущественного комплекса, в соответствии с проектной документацией:			
	Общая площадь (кв. м):	12377,52	Площадь участка (кв. м):	4630,63
	Объем (куб. м):	42032,0	в том числе подземной части (куб. м):	
	Количество этажей (шт.):	16	Высота (м):	50,5
	Количество подземных этажей (шт.):		Вместимость (чел.):	
	Площадь застройки (кв. м):	952,0		
	Иные показатели:	Количество квартир – 255 шт. Общая площадь квартир – 9394,05 кв. м. <i>520,46</i> Общая площадь нежилых помещений – 580,0 кв. м		
5	Адрес (местоположение) объекта:	г. Кемерово, Заводский район, южнее пересечения ул. Ю. Двужильного и ул. Космическая.		
6	Краткие проектные характеристики линейного объекта:			
	Категория: (класс)			
	Протяженность:			

Мощность (пропускная способность, грузооборот, интенсивность движения):	
Тип (КЛ, ВЛ, КВЛ), уровень напряжения линий электропередачи	
Перечень конструктивных элементов, оказывающих влияние на безопасность:	
Иные показатели:	

Срок действия настоящего разрешения – до ^{31 октября 2022} "29" февраля 2021 г. в соответствии с разделом проектной документации «Проект организации строительства», шифр 131524-ПОС

И.о. заместителя Главы города
(должность уполномоченного лица органа, осуществляющего выдачу разрешения на строительство)



[Handwritten signature]
(подпись)

Л.В. Иванов
(расшифровка подписи)

29 г. *Иванов*

Зачёркнутое: 2, 8, 2021 - не читать. Цепляемому на: 31 октября 2022 - верить.

И.о. заместителя Главы города

Действие настоящего разрешения продлено до " " 20 г.

(должность уполномоченного лица органа, осуществляющего выдачу разрешения на строительство)


(подпись)

(расшифровка подписи)

" " 20 г.

М.П. *Качальник управления архитектуры и градостроительства*

В.П. Мельник



Действие настоящего разрешения продлено до " " 20 г.

(должность уполномоченного лица органа, осуществляющего выдачу разрешения на строительство)

(подпись)

(расшифровка подписи)

" " 20 г.

М.П.