

ВЕДОМОСТЬ ОСНОВНЫХ ЧЕРТЕЖЕЙ РАЗДЕЛА 2

Лист	Наименование	Примечание
1	Общие данные	
2	Схема планировочной организации земельного участка М 1:500	
3	Разбивочный план М 1:500	
4	План организации рельефа М 1:500	
5	План земляных масс М 1:500	
6	План благоустройства территории М 1:500 План покрытий М 1:500	
7	Сводный план инженерных сетей и озеленения М 1:500	
8	Конструкции дорожных одежд М 1:20.	

ВЕДОМОСТЬ ССЫЛОЧНЫХ И ПРИЛАГАЕМЫХ ДОКУМЕНТОВ

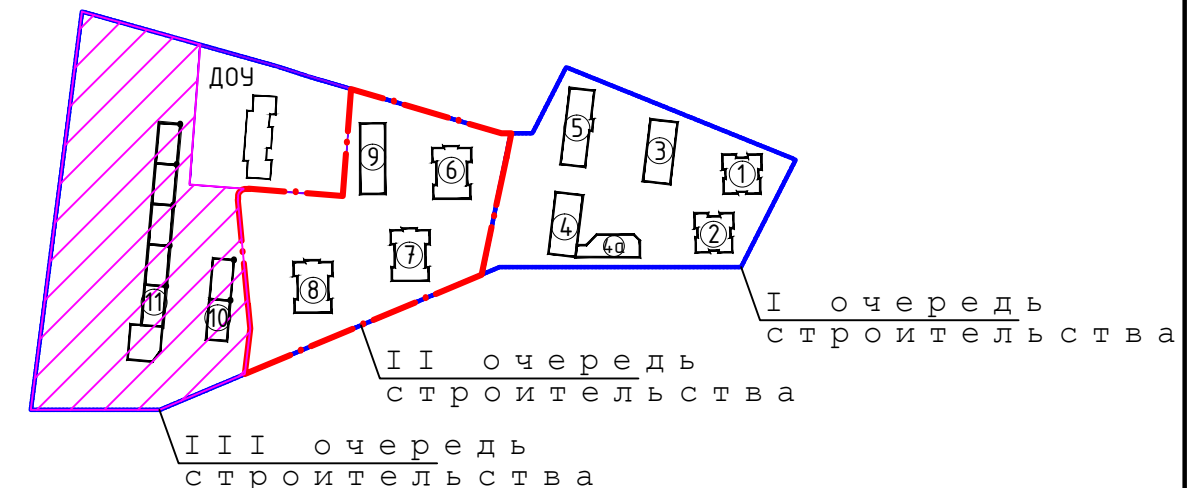
Обозначение	Наименование	Примечание
ССЫЛОЧНЫЕ ДОКУМЕНТЫ		
ГОСТ 9128-2013	Смеси асфальтобетонные дорожные, аэродромные и асфальтобетон	
ГОСТ 6665-91	Камни бортовые бетонные и железобетонные	
ГОСТ 25100-95	Грунты	
ГОСТ 8267-93	Щебень из природного камня для строительных работ	
ГОСТ Р 21.1101-2009	Система проектной документации для строительства. Основные требования к проектной и рабочей документации	
3.503-71/88	Дорожные одежды автомобильных дорог общего пользования	
ПРИЛАГАЕМЫЕ ДОКУМЕНТЫ		
ТП 320-57	Площадка для мусоросборников тип 2	АС-50

ОБЩИЕ ДАННЫЕ


Проектируемый участок расположен в 5 мкр. «Солнечный» в Советском районе г. Красноярска. Подъезд к жилым домам осуществляется с ул. 60 лет Образования СССР. Рельеф участка сложный, перепад отметок колеблется в пределах 15.0 м. Вертикальная планировка решалась в увязке с существующими проездами, черными отметками прилегающей территории. Отвод дождевых и талых вод предусмотрен по проездам. В комплексе с проездами предусмотрены места парковки для автомобилей. Озеленение осуществляется за счет привозного грунта. Предусмотрена посадка декоративных растений и озеленение территории посевом трав. Поперечный профиль проездов принят городского типа с возвышенным бордюром. Тротуары выполнены с возвышенным и утопленным бордюром. Дорожная одежда принята по серии ТДД-89-I, с асфальтобетонным и брусчатым покрытием.



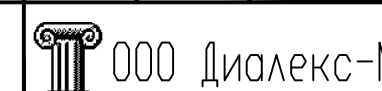
По заданию заказчика была определена III-я очередь строительства, состоящая из 2-х жилых домов со встроенно-пристроенным магазином, площадь участка III-ой очереди строительства в пределах отведенного участка составляет 49814 м<sup>2</sup>.

Схема расположения жилых домов в соответствии с Проектом Планировки в пределах границ отвода земельного участка согласно Градостроительному плану, с выделение III очереди строительства



Технические решения, принятые в рабочих чертежах, соответствуют требованиям экологических, санитарно-технических, противопожарных и других норм, действующих на территории Российской Федерации и обеспечивают безопасную для жизни и здоровья людей эксплуатацию объекта при соблюдении предусмотренных рабочими чертежами мероприятий.

Главный инженер проекта  (Д.Г.Телиориди)

						0134-15-ПЗУ		
						г. Красноярск Советский район 5 микрорайон жилого района Солнечный		
Изм.	Кол.уч.	Лист N док	Подпись	Дата	Комплекс жилых домов			
Директор	Телиориди							Стадия
Разработал	Максимчук				П	1	8	
						Общие данные		
						 ООО Диалекс-М		
						Копировал		
						Формат А3		

Согласовано

Взам. инв. №

Подп. и дата

Инв. № подл.