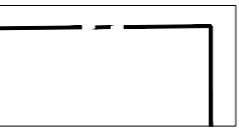




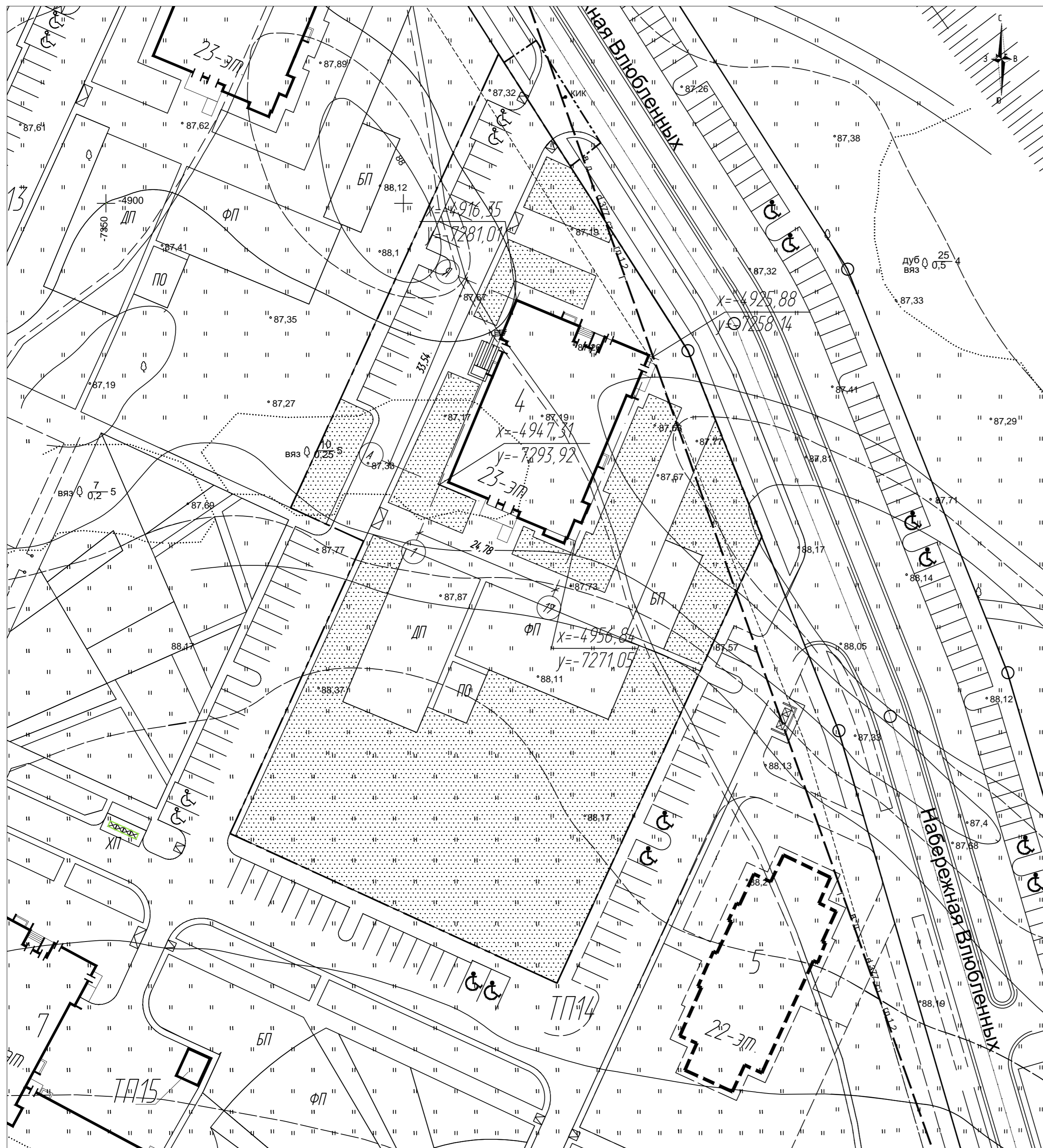


Номер на плане	Наименование и обозначение	Этажность	Количество		Площадь, м ²				Строительный объем, м		
			Квартир		Застройки		Общая квартир и ВПП		Здания	Всего	
			Здания	Все-го	Здания	Все-го	Здания	Все-го			
4	Монолитный жилой дом	23	1	231	231	842,75	842,75	10781,76	10781,76	53855,10	53855,10



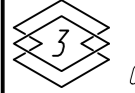
Условные обозначения

-  Граница ГПЗУ по проекту планировки и проекту межевания
-  Граница освоения участка за пределами ГПЗУ
-  Парковочное место для ММГН
-  Понижение тротуара в местах примыкания к проезжей части
-  Понижение тротуара в местах возможного проезда пожарной техники

- ДП - детская площадка
- ПО - площадка отдыха
- ФП - физкультурная площадка
- БП - бельевая площадка
- ХП - площадка с контейнерами для мусора



Заказчик ООО "АгроСтройИнвест"

					75-04/04-ПЗУ			
					Жилой дом литер 4 восточнее озера "Кустаревское" в Демском районе городского округа город Уфа Республики Башкортостан. Квартал №4			
Изм.	Кол.уч.	Лист	№ док.	Подпись	Дата	Стация	Лист	Листов
Разраб.		Урлапов			30.03.18	П	3	
И контр.		Урлапов			30.03.18	 Третий Трест Группа компаний ООО "ПТИ" г.Уфа, 2018		
					Схема планировочной организации участка. М 1:500			