






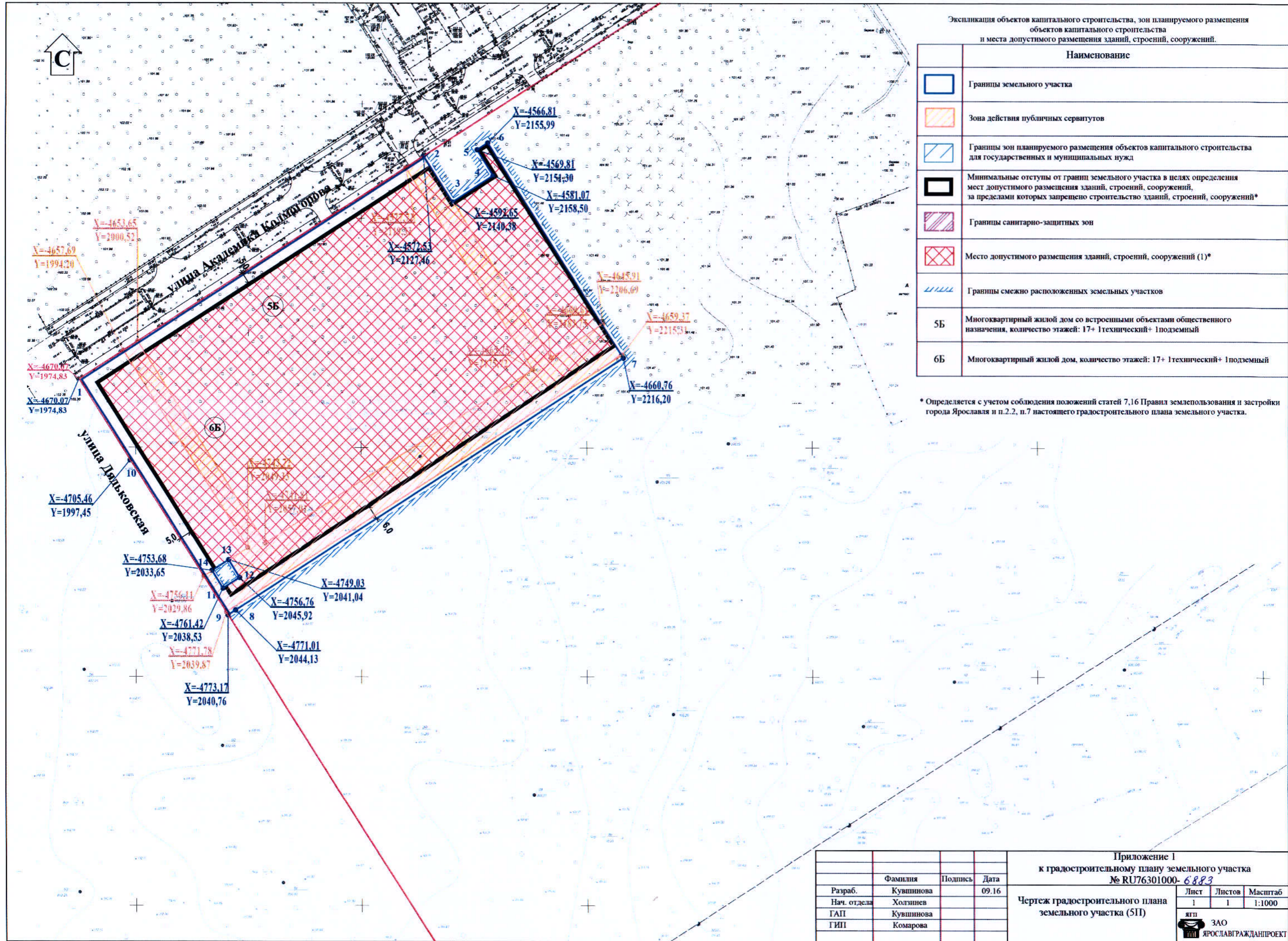


Экспликация объектов капитального строительства, зон планируемого размещения объектов капитального строительства и места допустимого размещения зданий, строений, сооружений.

Наименование	
	Границы земельного участка
	Зона действия публичных сервитутов
	Границы зон планируемого размещения объектов капитального строительства для государственных и муниципальных нужд
	Минимальные отступы от границ земельного участка в целях определения мест допустимого размещения зданий, строений, сооружений, за пределами которых запрещено строительство зданий, строений, сооружений*
	Границы санитарно-защитных зон
	Место допустимого размещения зданий, строений, сооружений (1)*
	Границы смежно расположенных земельных участков
5Б	Многоквартирный жилой дом со встроенными объектами общественного назначения, количество этажей: 17+ 1технический+ 1подземный
6Б	Многоквартирный жилой дом, количество этажей: 17+ 1технический+ 1подземный

* Определяется с учетом соблюдения положений статей 7,16 Правил землепользования и застройки города Ярославля и п.2.2, п.7 настоящего градостроительного плана земельного участка.



Приложение 1			к градостроительному плану земельного участка № RU76301000- 6883		
Разраб.	Кувшинова	Подпись	Дата	Лист	Листов
Нач. отдела	Холзинев		09.16	1	1
ГАП	Кувшинова			Масштаб	1:1000
ГИП	Комарова			Чертеж градостроительного плана земельного участка (СИ)	
				ЯГП ЗАО ЯРОСЛАВГРАЖДАНПРОЕКТ	