

ГРАДОСТРОИТЕЛЬНЫЙ ПЛАН ЗЕМЕЛЬНОГО УЧАСТКА № RU77229000-036470

Градостроительный план земельного участка подготовлен на основании обращения Общества с ограниченной ответственностью "Джадо" от 09.02.2018

Местонахождение земельного участка

г. Москва, поселение Внуковское, д. Рассказовка, уч. № 13/2

Описание границ земельного участка:

согласно Кадастровой выписке о земельном участке от 09.02.2018г. № 77/ИСХ/18-397579

Обозначение (номер) характерной точки	Перечень координат характерных точек в системе координат, используемой для ведения Единого государственного реестра недвижимости	
	X	Y
1	-2842.37	-10990.18
2	-2861	-11020.25
3	-2882.75	-11072.81
4	-2877.9	-11089.37
5	-2841.13	-11116.97
6	-2841.21	-11149.63
7	-2848.74	-11188.31
8	-2855.23	-11230.92
9	-2875.5	-11280.07
10	-2873.62	-11294.07
11	-2888.64	-11337.29
12	-2904.78	-11383.97
13	-2978.55	-11596.21
14	-3020.71	-11665.01
15	-3045.42	-11675.38
16	-3068.34	-11692.87
17	-3106.92	-11690.16
18	-3134.13	-11696.6
19	-3160.5	-11696.3
20	-3193.11	-11711.56
21	-3200.63	-11725.26
22	-3242.7	-11762.01
23	-3248.61	-11767.17

Обозначение (номер) характерной точки	Перечень координат характерных точек в системе координат, используемой для ведения Единого государственного реестра недвижимости	
	X	Y
24	-3292.31	-11598.82
25	-3306.08	-11536.93
26	-3310.24	-11514.24
27	-3309.54	-11488.06
28	-3306.07	-11483.11
29	-3302.6	-11478.16
30	-3294.14	-11476.05
31	-3164.13	-11469.25
32	-3147.83	-11470.31
33	-3130.14	-11474.72
34	-3070.11	-11495.73
35	-2989.81	-11228.33
36	-3174.82	-11196.74
37	-3306.07	-11185.54
38	-3315.08	-11183.71
39	-3320.95	-11177.89
40	-3323.59	-11169.6
41	-3324.34	-11165.33
42	-3322.5	-11132.26
43	-3317.9	-11107.44
44	-3312.86	-11089.95
45	-3306.73	-11073.61
46	-3297.59	-11056.24
47	-3292.42	-11047.07
48	-3274.87	-11024.82
49	-3264.54	-11012.6
50	-3246.65	-10994.41
51	-3234.23	-10980.63
52	-3213.63	-10966.72
53	-2981.72	-10834.75

Обозначение (номер) характерной точки	Перечень координат характерных точек в системе координат, используемой для ведения Единого государственного реестра недвижимости	
	X	Y
54	-2963.37	-10826.14
55	-2943.03	-10819.12
56	-2921.62	-10814.36
57	-2900.74	-10811.81
58	-2879.65	-10812.1
59	-2651.64	-10834.14
60	-2631.81	-10837.1
61	-2608.32	-10842.95
62	-2588.82	-10850.57
63	-2572.05	-10858.12
64	-2553.93	-10868.43
65	-2533.54	-10881.93
66	-2540.02	-10885.28
67	-2550.41	-10890.65
68	-2564.87	-10889.41
69	-2570.32	-10891.47
70	-2579.96	-10902.08
71	-2581.39	-10913.43
72	-2587.42	-10918.13
73	-2594.47	-10916.92
74	-2607.73	-10920.05
75	-2616.35	-10937.17
76	-2626.4	-10948.67
77	-2629.2	-10958.91
78	-2627.01	-10964.4
79	-2715.5	-11068.78
1	-2842.37	-10990.18

Кадастровый номер земельного участка (при наличии)
50:21:0100211:676

Площадь земельного участка
295016 ± 190 кв.м

Информация о расположенных в границах земельного участка объектах капитального строительства

Объекты капитального строительства отсутствуют

Информация о границах зоны планируемого размещения объекта капитального строительства в соответствии с утвержденным проектом планировки территории (при наличии)

Проект планировки утвержден. Координаты характерных точек не установлены.

Обозначение (номер) характерной точки	Перечень координат характерных точек в системе координат, используемой для ведения Единого государственного реестра недвижимости	
	X	Y
-	-	-

Реквизиты проекта планировки территории и (или) проекта межевания территории в случае, если земельный участок расположен в границах территории, в отношении которой утверждены проект планировки территории и (или) проект межевания территории

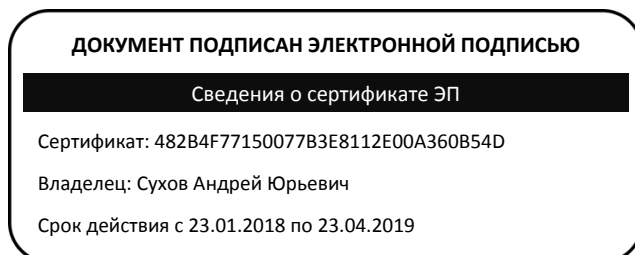
Проект межевания территории не утвержден.

- Проект планировки территории. Утвержден постановлением Правительства Москвы № 957-ПП от 28.12.2015 «Об утверждении проекта планировки территории линейных объектов участков улично-дорожной сети - Минское шоссе - Внуковское шоссе - Боровское шоссе с учетом прохождения линии трамвая и участка автомобильной дороги Солнцево - Бутово - Видное от Боровского шоссе до Киевского шоссе»

Градостроительный план подготовлен

Комитетом по архитектуре и градостроительству города Москвы

**Заместитель
председателя**



**Сухов
Андрей Юрьевич**

Дата выдачи 14.03.2018

1. Чертеж(и) градостроительного плана земельного участка

Чертеж(и) градостроительного плана земельного участка содержится в приложении к настоящему документу.

2. Информация о градостроительном регламенте, либо требованиях к назначению, параметрам и размещению объекта капитального строительства на земельном участке, на который действие градостроительного регламента не распространяется или для которого градостроительный регламент не устанавливается

Земельный участок расположен в территориальной зоне, для которой установлен градостроительный регламент. На часть земельного участка действие градостроительного регламента не распространяется.

2.1. Реквизиты акта органа государственной власти субъекта Российской Федерации, органа местного самоуправления, содержащего градостроительный регламент, либо реквизиты акта федерального органа государственной власти, органа государственной власти субъекта Российской Федерации, органа местного самоуправления, иной организации, определяющего, в соответствии с федеральными законами, порядок

использования земельного участка, на который действие градостроительного регламента не распространяется или для которого градостроительный регламент не устанавливается

Постановление Правительства Москвы от 28.03.2017 г. № 120-ПП "Об утверждении Правил землепользования и застройки города Москвы".
Постановление Правительства Москвы от 28.12.2015г. № 957-ПП « Об утверждении проекта планировки территории линейных объектов участков улично-дорожной сети - Минское шоссе - Внуковское шоссе - Боровское шоссе с учетом прохождения линии трамвая и участка автомобильной дороги Солнцево - Бутово - Видное от Боровского шоссе до Киевского шоссе».

2.2. Информация о видах разрешенного использования земельного участка

основные виды разрешенного использования земельного участка:

- Размещение жилых домов, предназначенных для разделения на квартиры, каждая из которых пригодна для постоянного проживания (жилые дома высотой девять и выше этажей, включая подземные, разделенных на двадцать и более квартир); благоустройство и озеленение придомовых территорий; обустройство спортивных и детских площадок, хозяйственных площадок; размещение подземных гаражей и наземных автостоянок, размещение объектов обслуживания жилой застройки во встроенных, пристроенных и встроенно-пристроенных помещениях многоквартирного дома в отдельных помещениях дома, если площадь таких помещений в многоквартирном доме не составляет более 15% от общей площади дома (2.6.0)
- Размещение отдельно стоящих и пристроенных гаражей, в том числе подземных, предназначенных для хранения личного автотранспорта граждан, с возможностью размещения автомобильных моек (2.7.1.0)
- Размещение объектов капитального строительства, предназначенных для оказания населению или организациям бытовых услуг (мастерские мелкого ремонта, ателье, бани, парикмахерские, прачечные, химчистки, похоронные бюро) (3.3.0)
- Размещение объектов капитального строительства, предназначенных для просвещения, дошкольного, начального и среднего общего образования (детские ясли, детские сады, школы, школы-интернаты, лицеи, гимназии, художественные, музыкальные школы, образовательные кружки и иные организации, осуществляющие деятельность по воспитанию, образованию и просвещению) (3.5.1.0)
- Размещение объектов капитального строительства с целью: размещения объектов управленческой деятельности, не связанной с государственным или муниципальным управлением и оказанием услуг, а также с целью обеспечения совершения сделок, не требующих передачи товара в момент их совершения между организациями, в том числе биржевая деятельность (за исключением банковской и страховой деятельности) (4.1.0)
- Размещение объектов капитального строительства, предназначенных для продажи товаров, торговая площадь которых составляет до 5000 кв. м (4.4.0)
- Размещение объектов капитального строительства в целях устройства мест общественного питания (рестораны, кафе, столовые, закусочные, бары) (4.6.0)
- Размещение автозаправочных станций (бензиновых, газовых); размещение магазинов сопутствующей торговли, зданий для организации общественного питания в качестве объектов придорожного сервиса (4.9.1.1)
- Размещение автомобильных моек и прачечных для автомобильных принадлежностей (4.9.1.3)
- Размещение мастерских, предназначенных для ремонта и обслуживания автомобилей, и прочих объектов придорожного сервиса (4.9.1.4)

условно разрешенные виды использования земельного участка:

Устанавливаются и применяются в соответствии с разделом 3.3 общей части Правил землепользования и застройки города Москвы.

вспомогательные виды разрешенного использования земельного участка:

Устанавливаются и применяются в соответствии с разделом 3.3 общей части Правил землепользования и застройки города Москвы.

1	2	3	4	5	6	сооружений	8
Территории общего пользования - улично-дорожная сеть	Постановление Правительства Москвы от 28.12.2015г. № 957-ПП « Об утверждении проекта планировки территории линейных объектов участков улично-дорожной сети - Минское шоссе - Внуковское шоссе - Боровское шоссе с учетом прохождения линии трамвая и участка автомобильной дороги Солнцево - Бутово - Видное от Боровского шоссе до Киевского шоссе».	Для части земельного участка № 1, площадью 15890 кв.м, расположенной в подзоне № 2, предназначенной для размещения улично-дорожной сети, использование определяется уполномоченными органами исполнительной власти субъектов Российской Федерации.	—	—	—	—	—

В целях осуществления контроля за реализацией утвержденного архитектурно-градостроительного решения объекта в случаях, предусмотренных постановлением Правительства Москвы от 30.04.2013 №284-ПП архитектурно-градостроительные характеристики и параметры объектов должны соответствовать свидетельству об утверждении архитектурно-градостроительного решения объекта капитального строительства.

3. Информация о расположенных в границах земельного участка объектах капитального строительства и объектах культурного наследия

3.1. Объекты капитального строительства

не имеются

3.2. Объекты, включенные в единый государственный реестр объектов культурного наследия (памятников истории и культуры) народов Российской Федерации

не имеются

4. Информация о расчетных показателях минимально допустимого уровня обеспеченности территории объектами коммунальной, транспортной, социальной инфраструктур и расчетных показателях максимально допустимого уровня территориальной доступности указанных объектов для населения в случае, если земельный участок расположен в границах территории, в отношении которой предусматривается осуществление деятельности по комплексному и устойчивому развитию территории:

Информация о расчетных показателях минимально допустимого уровня обеспеченности территории								
Объекты коммунальной инфраструктуры			Объекты транспортной инфраструктуры			Объекты социальной инфраструктуры		
Наименование вида объекта	Единица измерения	Расчетный показатель	Наименование вида объекта	Единица измерения	Расчетный показатель	Наименование вида объекта	Единица измерения	Расчетный показатель
1	2	3	4	5	6	7	8	9
–	–	–	–	–	–	–	–	–
Информация о расчетных показателях максимально допустимого уровня территориальной доступности								
Наименование вида объекта	Единица измерения	Расчетный показатель	Наименование вида объекта	Единица измерения	Расчетный показатель	Наименование вида объекта	Единица измерения	Расчетный показатель
1	2	3	4	5	6	7	8	9
–	–	–	–	–	–	–	–	–

5. Информация об ограничениях использования земельного участка, в том числе, если земельный участок полностью или частично расположен в границах зон с особыми условиями использования территорий

Часть земельного участка расположена в границах водоохраной зоны в соответствии с Водным кодексом Российской Федерации от 03.06.2006 N 74-ФЗ (ред. от 29.07.2017).

Площадь земельного участка, покрываемая зоной с особыми условиями использования территории, составляет – 37500,48 м²

В границах водоохраных зон, запрещаются:

- использование сточных вод в целях регулирования плодородия почв;
- размещение кладбищ, скотомогильников, мест захоронения отходов производства и потребления, химических, взрывчатых, токсичных, отравляющих и ядовитых веществ, пунктов захоронения радиоактивных отходов;
- осуществление авиационных мер по борьбе с вредными организмами;
- движение и стоянка транспортных средств (кроме специальных транспортных средств), за исключением их движения по дорогам и стоянки на дорогах и в специально оборудованных местах, имеющих твердое покрытие;
- размещение автозаправочных станций, складов горюче-смазочных материалов (за исключением случаев, если автозаправочные станции, склады горюче-смазочных материалов размещены на территориях портов, судостроительных и судоремонтных организаций, инфраструктуры внутренних водных путей при условии соблюдения требований законодательства в области охраны окружающей среды и настоящего Кодекса), станций технического обслуживания, используемых для технического осмотра и ремонта транспортных средств, осуществление мойки транспортных средств;
- размещение специализированных хранилищ пестицидов и агрохимикатов, применение пестицидов и агрохимикатов;

и

- сброс сточных, в том числе дренажных, вод;
- разведка и добыча общераспространенных полезных ископаемых;

В границах водоохранных зон допускаются проектирование, строительство, реконструкция, ввод в эксплуатацию, эксплуатация хозяйственных и иных объектов при условии оборудования таких объектов сооружениями, обеспечивающими охрану водных объектов от загрязнения, засорения, заиления и истощения вод в соответствии с водным законодательством и законодательством в области охраны окружающей среды. Выбор типа сооружения, обеспечивающего охрану водного объекта от загрязнения, засорения, заиления и истощения вод, осуществляется с учетом необходимости соблюдения установленных в соответствии с законодательством в области охраны окружающей среды нормативов допустимых сбросов загрязняющих веществ, иных веществ и микроорганизмов. Под сооружениями, обеспечивающими охрану водных объектов от загрязнения, засорения, заиления и истощения вод, понимаются:

1) централизованные системы водоотведения (канализации), централизованные ливневые системы водоотведения;

2) сооружения и системы для отведения (сброса) сточных вод в централизованные системы водоотведения (в том числе дождевых, талых, инфильтрационных, поливомоечных и дренажных вод), если они предназначены для приема таких вод;

3) локальные очистные сооружения для очистки сточных вод (в том числе дождевых, талых, инфильтрационных, поливомоечных и дренажных вод), обеспечивающие их очистку исходя из нормативов, установленных в соответствии с требованиями законодательства в области охраны окружающей среды и Водного Кодекса;

4) сооружения для сбора отходов производства и потребления, а также сооружения и системы для отведения (сброса) сточных вод (в том числе дождевых, талых, инфильтрационных, поливомоечных и дренажных вод) в приемники, изготовленные из водонепроницаемых материалов. В отношении территорий садоводческих, огороднических или дачных некоммерческих объединений граждан, размещенных в границах водоохранных зон и не оборудованных сооружениями для очистки сточных вод, до момента их оборудования такими сооружениями и (или) подключения к системам, указанным в пункте 1), допускается применение приемников, изготовленных из водонепроницаемых материалов, предотвращающих поступление загрязняющих веществ, иных веществ и микроорганизмов в окружающую среду.

Часть земельного участка расположена в границах прибрежной зоны в соответствии с Водным кодексом Российской Федерации от 03.06.2006 N 74-ФЗ (ред. от 29.07.2017).

Площадь земельного участка, покрываемая зоной с особыми условиями использования территории, составляет – **37500,48 м²**

В границах прибрежных защитных полос наряду с вышеизложенными ограничениями запрещаются:

- 1) распашка земель;
- 2) размещение отвалов размываемых грунтов;
- 3) выпас сельскохозяйственных животных и организация для них летних лагерей, ванн.

6. Информация о границах зон с особыми условиями использования территорий, если земельный участок полностью или частично расположен в границах таких зон:

Наименование зоны с особыми условиями использования территории с указанием объекта, в отношении которого установлена такая зона	Перечень координат характерных точек в системе координат, используемой для ведения Единого государственного реестра недвижимости		
	Обозначение (номер) характерной точки	X	Y
1	2	3	4
–	–	–	–

7. Информация о границах зон действия публичных сервитутов

отсутствует

Обозначение (номер) характерной точки	Перечень координат характерных точек в системе координат, используемой для ведения Единого государственного реестра недвижимости	
	X	Y
-	-	-

8. Номер и (или) наименование элемента планировочной структуры, в границах которого расположен земельный участок

Не установлен(ы)

9. Информация о технических условиях подключения (технологического присоединения) объектов капитального строительства к сетям инженерно-технического обеспечения, определенных с учетом программ комплексного развития систем коммунальной инфраструктуры поселения, городского округа

Предварительные технические условия АО «Мосгаз» от 26.02.2018 № МГ/21-234/18

Подключение к сетям газораспределения

Информация о возможной максимальной нагрузке подключения:
не более 3300 ст. куб. метров в час

Информация о возможных точках подключения:
газопровод высокого давления

Предварительные технические условия ГУП МО «Мособлгаз» от 06.03.2018 № 2186

Подключение к сетям газораспределения

Информация о возможной максимальной нагрузке подключения:
5 куб. м/час

Информация о возможных точках подключения:
ГРС "Востряково"

10. Реквизиты нормативных правовых актов субъекта Российской Федерации, муниципальных правовых актов, устанавливающих требования к благоустройству территории

- Закон города Москвы № 18 от 30.04.2014 "О благоустройстве в городе Москве";

- Постановление Правительства Москвы № 623-ПП от 06.08.2002 "Об утверждении Норм и правил проектирования комплексного благоустройства на территории города Москвы МГСН 1.02-02".

11. Информация о красных линиях:







Информация отсутствует

Обозначение (номер) характерной точки	Перечень координат характерных точек в системе координат, используемой для ведения Единого государственного реестра недвижимости	
	X	Y
-	-	-

¹ Информация представлена на основании:

1.1. Постановления Правительства Москвы от 28 июня 2017 г. № 396-ПП "О подготовке и выдаче градостроительных планов земельных участков в городе Москве".

1. ЧЕРТЕЖ ГРАДОСТРОИТЕЛЬНОГО ПЛАНА ЗЕМЕЛЬНОГО УЧАСТКА

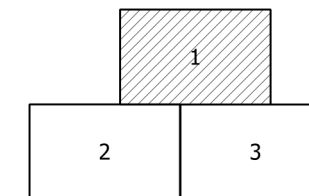
- Условные обозначения
-  Границы земельного участка
 -  Границы части земельного участка
 -  Границы водоохранных зон
 -  Красные линии улично-дорожной сети
 -  Границы береговой полосы
 -  Границы прибрежных зон

Примечание:

Часть земельного участка N 1, площадью 15890 кв.м, расположена в границах красных линий улично-дорожной сети и не может быть использована в целях строительства, реконструкции капитальных объектов.



Схема расположения листов



Чертеж(и) градостроительного плана земельного участка разработан(ы) в масштабе 1:2000, на топографической основе, выполненной ГБУ «Мосгоргеотрест» в 2016 г.
Площадь земельного участка: 295016±190 кв.м (29.5016 га)

Зам. начальника отдела	Платонов А.Ю.	Чертеж(и) градостроительного плана земельного участка разработан(ы) 16-02-2018 © ГБУ "Мосгоргеотрест"
		RU77229000-036470

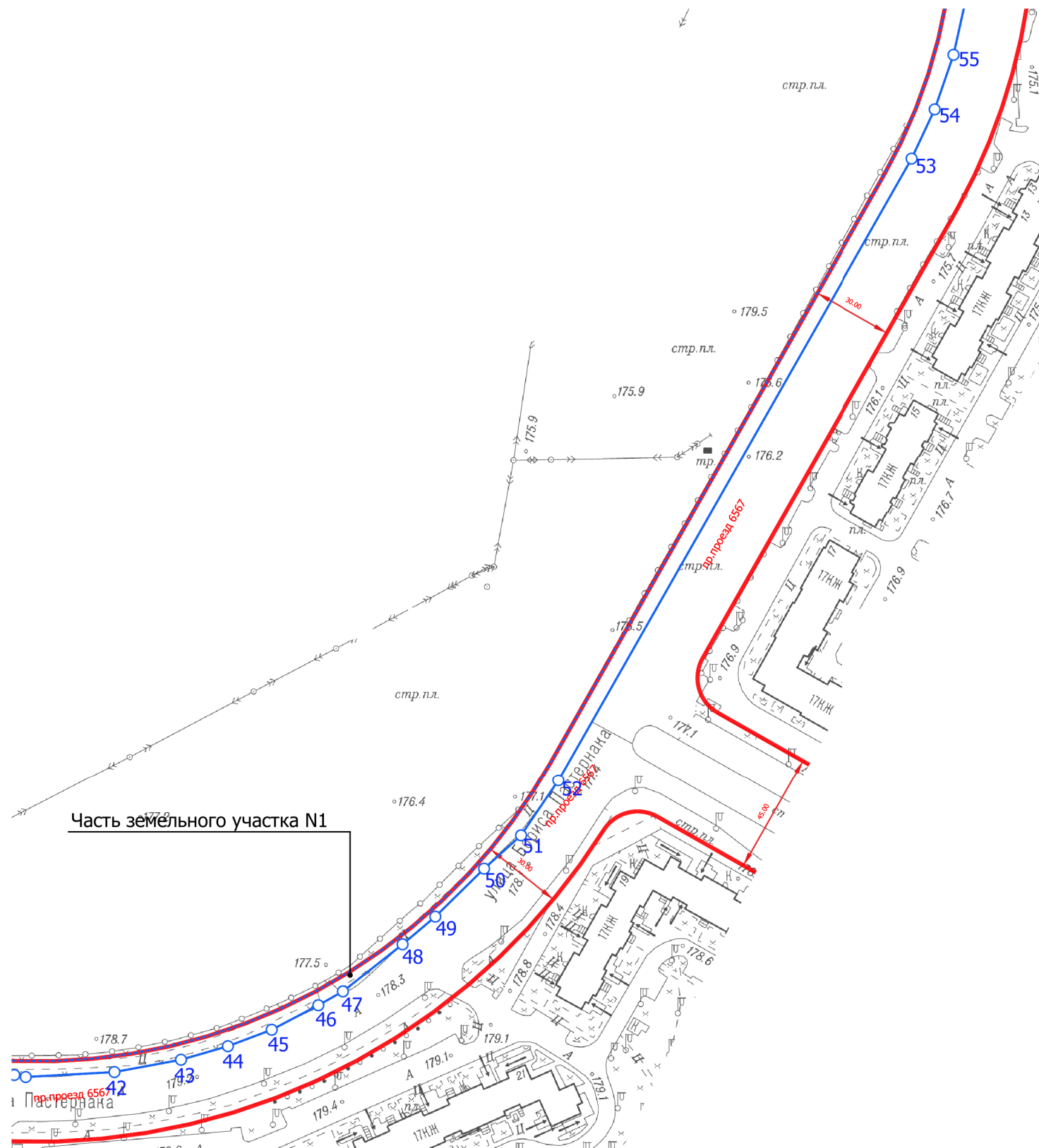
1. ЧЕРТЕЖ ГРАДОСТРОИТЕЛЬНОГО ПЛАНА ЗЕМЕЛЬНОГО УЧАСТКА



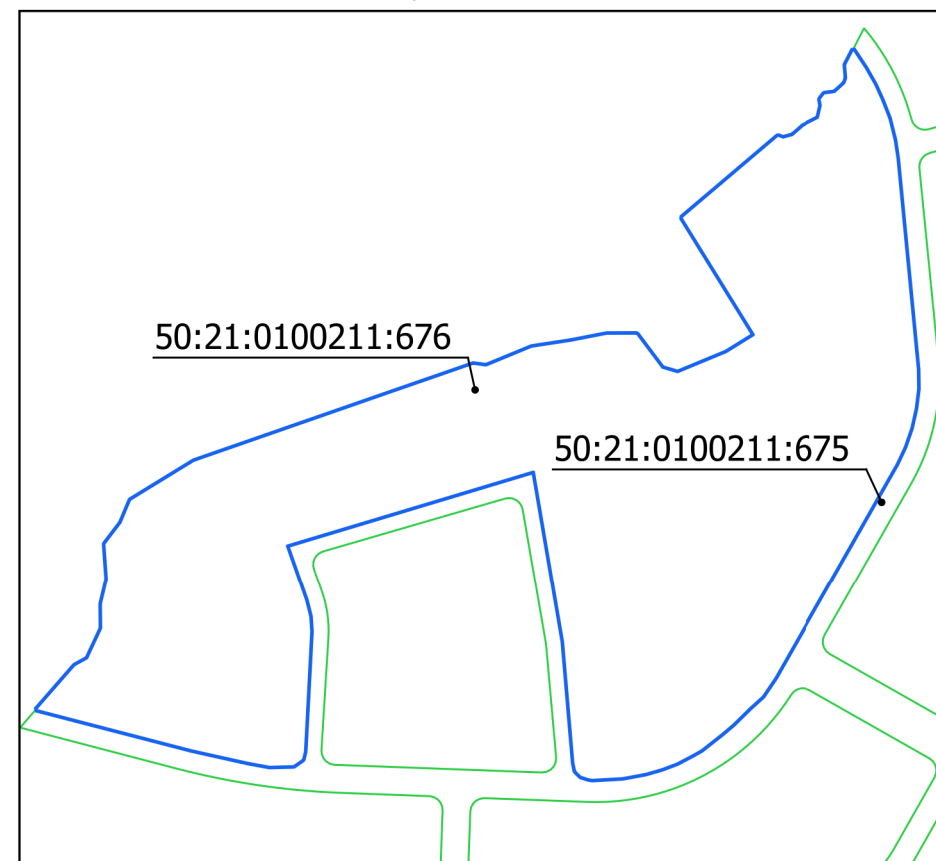
Чертеж(и) градостроительного плана земельного участка разработан(ы) в масштабе 1:2000, на топографической основе, выполненной ГБУ «Мосгоргеотрест» в 2016 г. Площадь земельного участка: 295016±190 кв.м (29.5016 га)

Зам. начальника отдела	Платонов А.Ю.	Чертеж(и) градостроительного плана земельного участка разработан(ы) 16-02-2018 © ГБУ "Мосгоргеотрест"
		RU77229000-036470

1. ЧЕРТЕЖ ГРАДОСТРОИТЕЛЬНОГО ПЛАНА ЗЕМЕЛЬНОГО УЧАСТКА



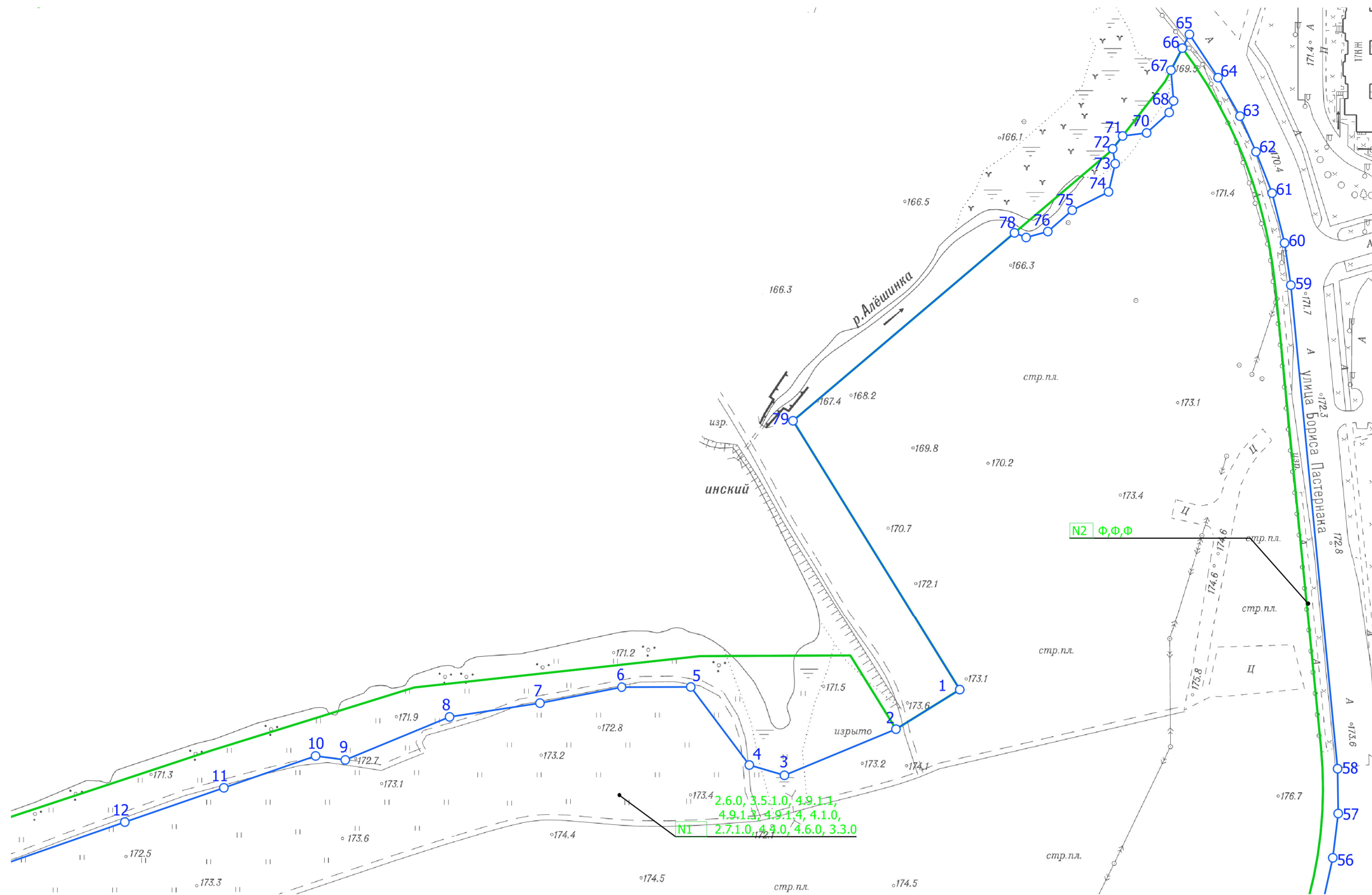
Ситуационный план



Чертеж(и) градостроительного плана земельного участка разработан(ы) в масштабе 1:2000, на топографической основе, выполненной ГБУ «Мосгоргеотрест» в 2016 г.
Площадь земельного участка: 295016±190 кв.м (29.5016 га)

Зам. начальника отдела	Платонов А.Ю.	Чертеж(и) градостроительного плана земельного участка разработан(ы) 16-02-2018 © ГБУ "Мосгоргеотрест"

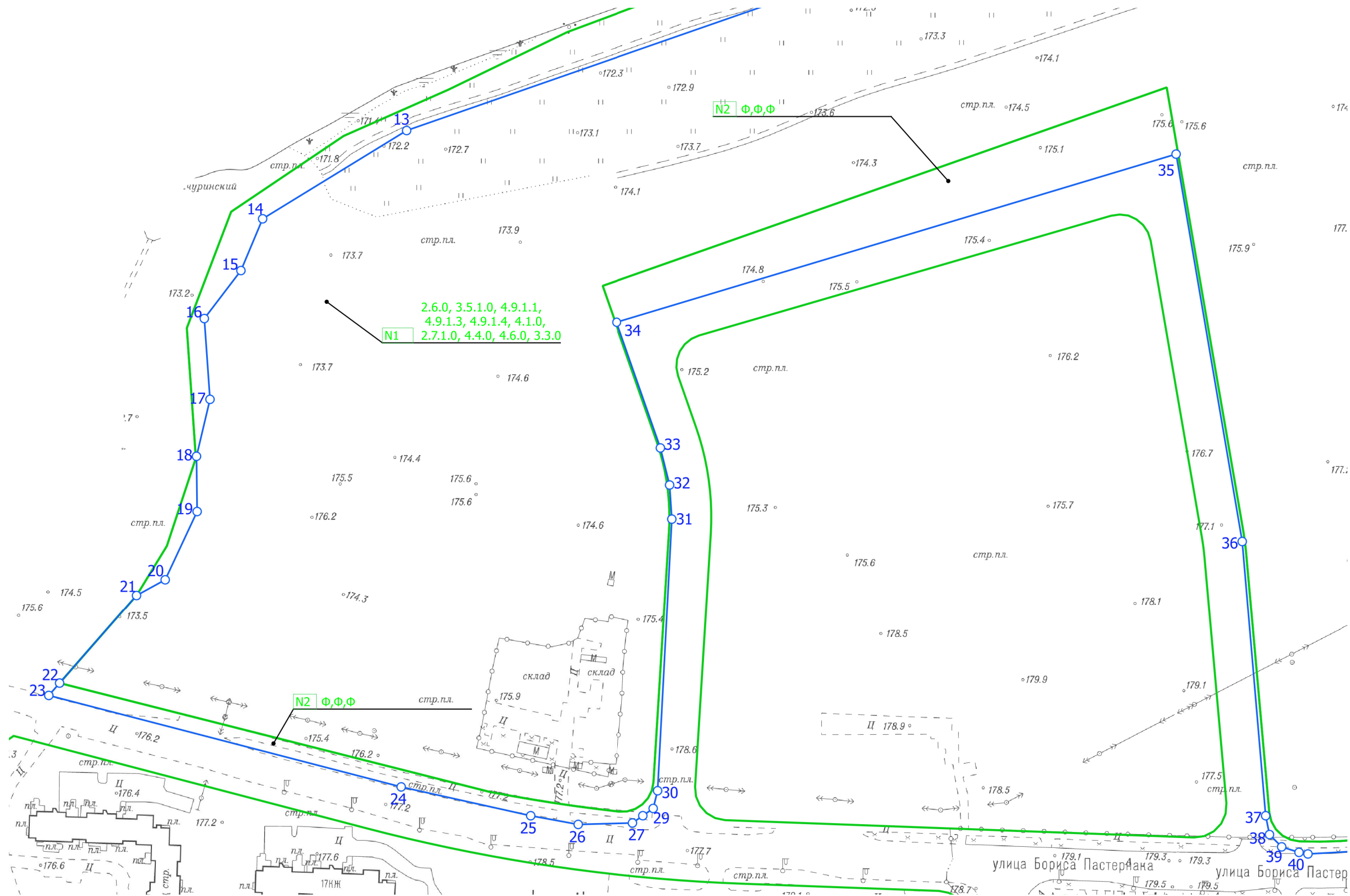
1. ЧЕРТЕЖ ГРАДОСТРОИТЕЛЬНОГО ПЛАНА ЗЕМЕЛЬНОГО УЧАСТКА



Чертеж(и) градостроительного плана земельного участка разработан(ы) в масштабе 1:2000, на топографической основе, выполненной ГБУ «Мосгоргеотрест» в 2016 г.
Площадь земельного участка: 295016±190 кв.м (29.5016 га)

Зам. начальника отдела	Платонов А.Ю.	Чертеж(и) градостроительного плана земельного участка разработан(ы) 16-02-2018 © ГБУ "Мосгоргеотрест"

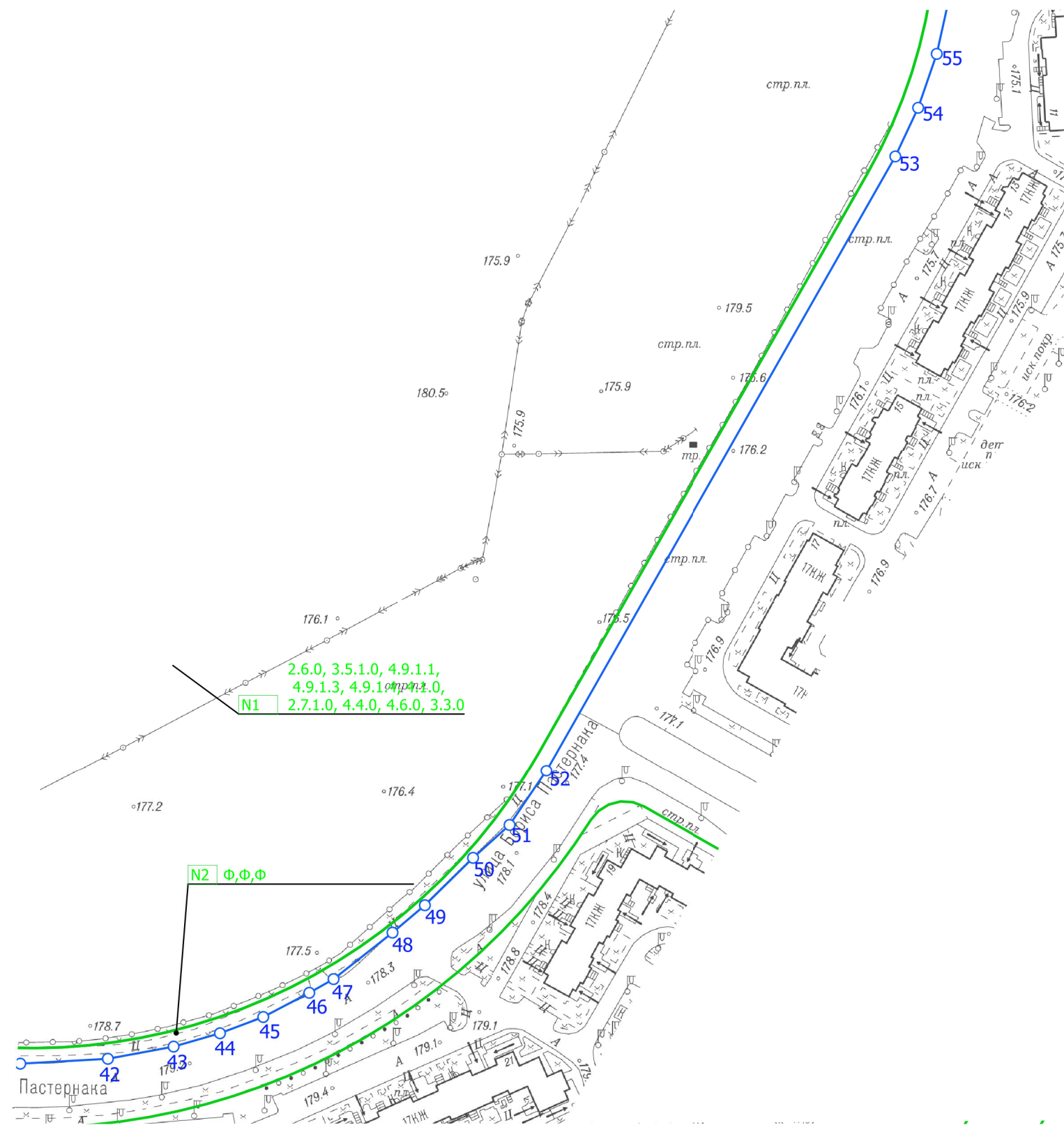
1. ЧЕРТЕЖ ГРАДОСТРОИТЕЛЬНОГО ПЛАНА ЗЕМЕЛЬНОГО УЧАСТКА



Чертеж(и) градостроительного плана земельного участка разработан(ы) в масштабе 1:2000, на топографической основе, выполненной ГБУ «Мосгоргеотрест» в 2016 г. Площадь земельного участка: 295016±190 кв.м (29.5016 га)

Зам. начальника отдела	Платонов А.Ю.	Чертеж(и) градостроительного плана земельного участка разработан(ы) 16-02-2018 © ГБУ "Мосгоргеотрест"
		RU77229000-036470

1. ЧЕРТЕЖ ГРАДОСТРОИТЕЛЬНОГО ПЛАНА ЗЕМЕЛЬНОГО УЧАСТКА



Условные обозначения

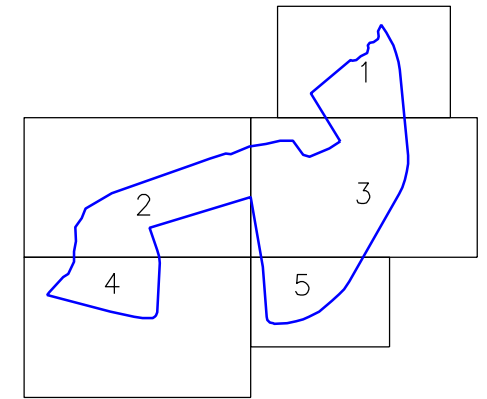
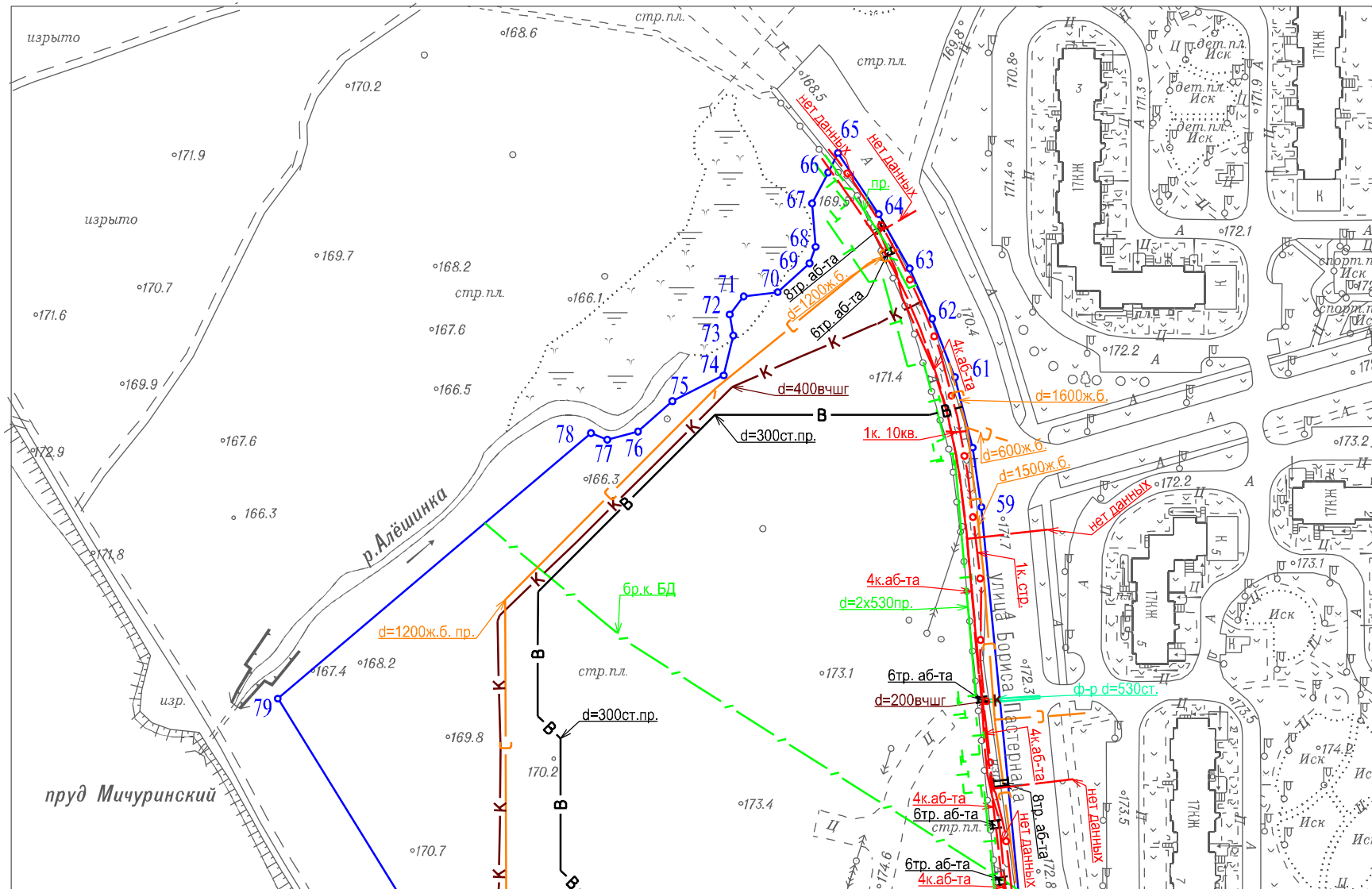
- Границы подзон
- Границы земельного участка
- N1 Номер подзоны
- 3.3.0 Коды (числовые значения) видов разрешенного использования

Чертеж(и) градостроительного плана земельного участка разработан(ы) в масштабе 1:2000, на топографической основе, выполненной ГБУ «Мосгоргеотрест» в 2016 г.
Площадь земельного участка: 295016±190 кв.м (29.5016 га)









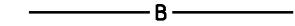
Зам. начальника отдела	Платонов А.Ю.	Чертеж(и) градостроительного плана земельного участка разработан(ы) 16-02-2018 © ГБУ "Мосгоргеотрест"

1. ЧЕРТЕЖ(И) ГРАДОСТРОИТЕЛЬНОГО ПЛАНА ЗЕМЕЛЬНОГО УЧАСТКА

В 5-ти частях
часть 1-я
СХЕМА РАСПОЛОЖЕНИЯ ЧАСТЕЙ



Условные обозначения

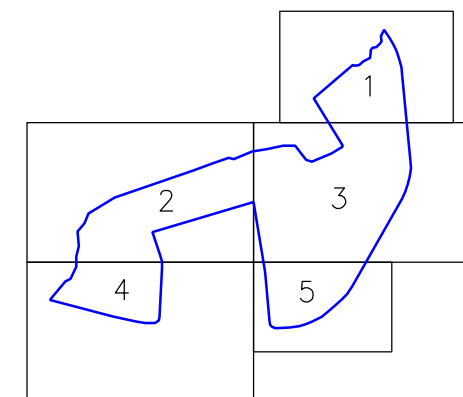
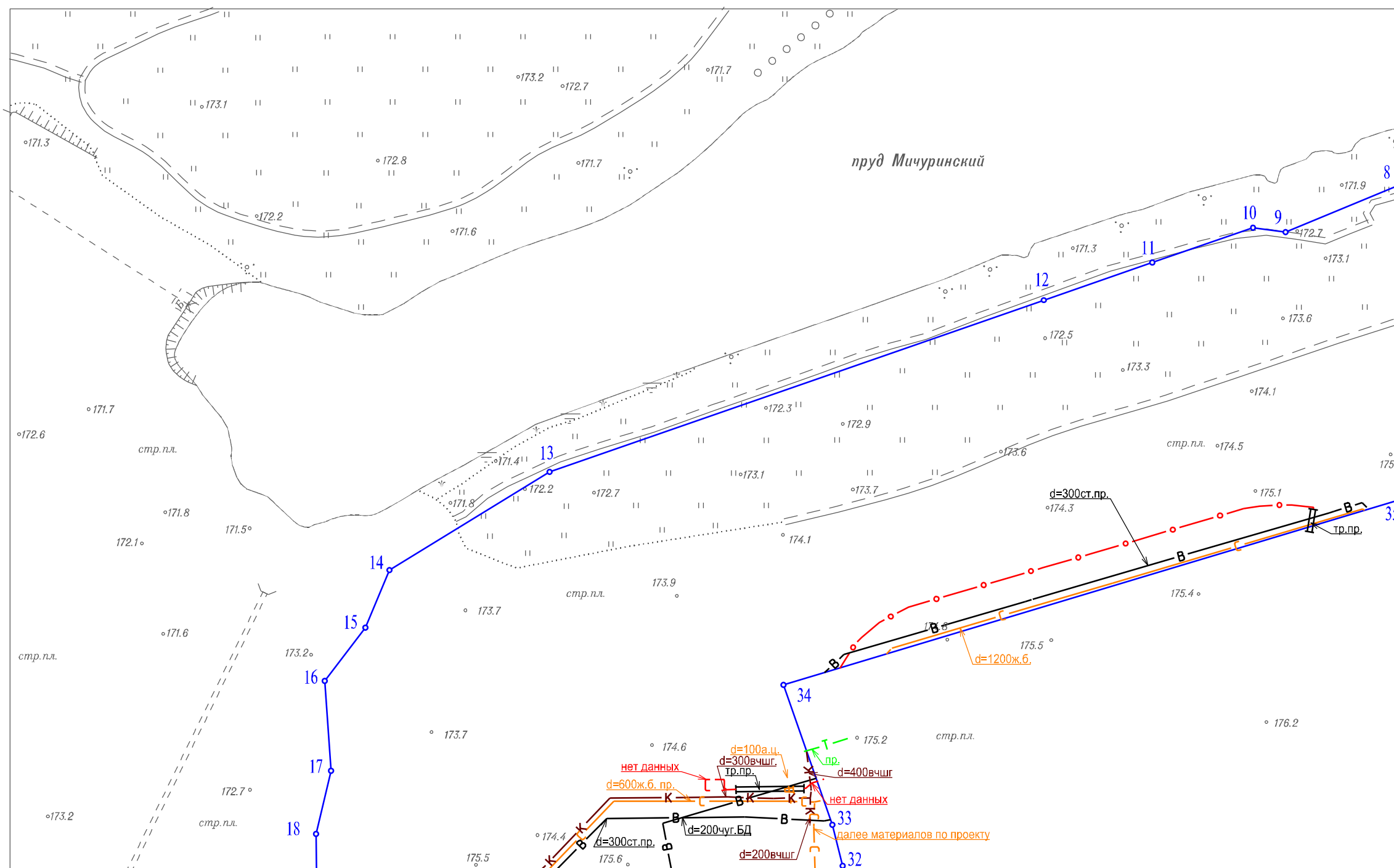
-  Футляр
-  Канализация самотечная
-  Водосток
-  Трубы кабеля
-  Кабель связи (телефон)
-  Эл. кабели
-  Кабель МОСГОРСВЕТ
-  Водопровод
-  Теплосеть

Чертеж(и) градостроительного плана земельного участка разработан(ы) в масштабе 1:2000, на топографической основе, выполненной ГБУ "Мосгоргеотрест" в 2016 г. Коммуникационные сети нанесены по состоянию на 2017 г.

Должность	Фамилия	Чертеж(и) с отображением расположенных в границах земельного участка коммуникационных сетей разработан(ы) по имеющимся данным 21.02.2018 г. © ГБУ "Мосгоргеотрест"
Зам. нач. отд.	Сенатов М.В.	
c0 b8 f7 dd 1d 24 60 fa db 05 ca f1 b6 df ec b2 8a aa 90 bd		ГПЗУ № RU77229000-036470

1. ЧЕРТЕЖ(И) ГРАДОСТРОИТЕЛЬНОГО ПЛАНА ЗЕМЕЛЬНОГО УЧАСТКА

в 5-ти частях
часть 2-я
СХЕМА РАСПОЛОЖЕНИЯ ЧАСТЕЙ



Условные обозначения

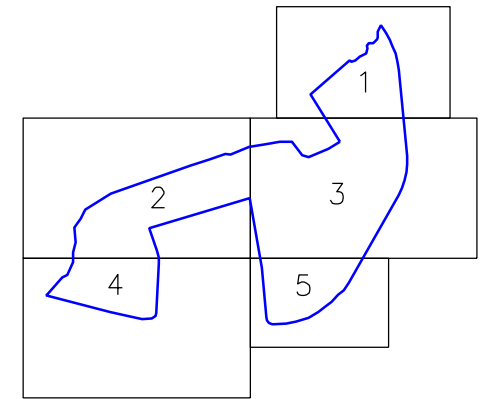
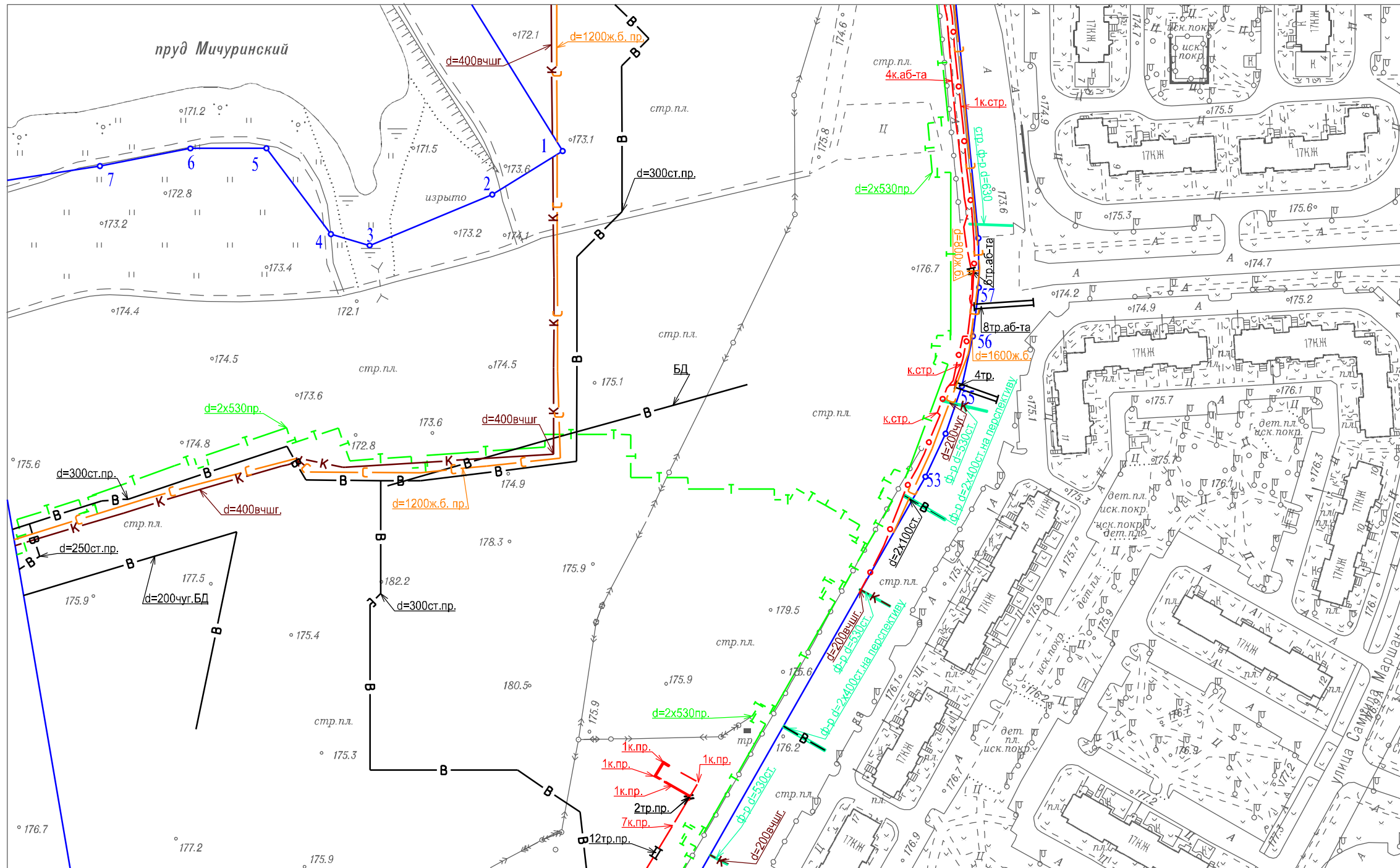
	К	Канализация самотечная
	С	Водосток
	В	Водопровод
		Трубы кабеля
		Эл. кабели
	Д	Дренаж
		Кабель МОСГОРСВЕТ
	Т	Теплосеть

Чертеж(и) градостроительного плана земельного участка разработан(ы) в масштабе 1:2000, на топографической основе, выполненной ГБУ "Мосгоргеотрест" в 2016-2017 г. Коммуникационные сети нанесены по состоянию на 2017 г.

Должность	Фамилия	Чертеж(и) с отображением расположенных в границах земельного участка коммуникационных сетей разработан(ы) по имеющимся данным 21.02.2018 г. © ГБУ "Мосгоргеотрест"
Зам. нач. отд.	Сенатов М.В.	
c0 b8 f7 dd 1d 24 60 fa db 05 ca f1 b6 df ec b2 8a aa 90 bd		ГПЗУ № RU77229000-036470

1. ЧЕРТЕЖ(И) ГРАДОСТРОИТЕЛЬНОГО ПЛАНА ЗЕМЕЛЬНОГО УЧАСТКА

в 5-ти частях
часть 3-я
СХЕМА РАСПОЛОЖЕНИЯ ЧАСТЕЙ



Условные обозначения

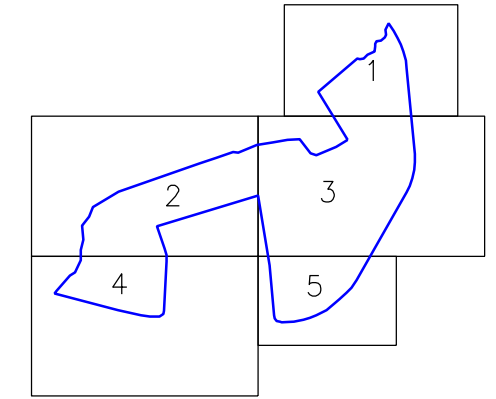
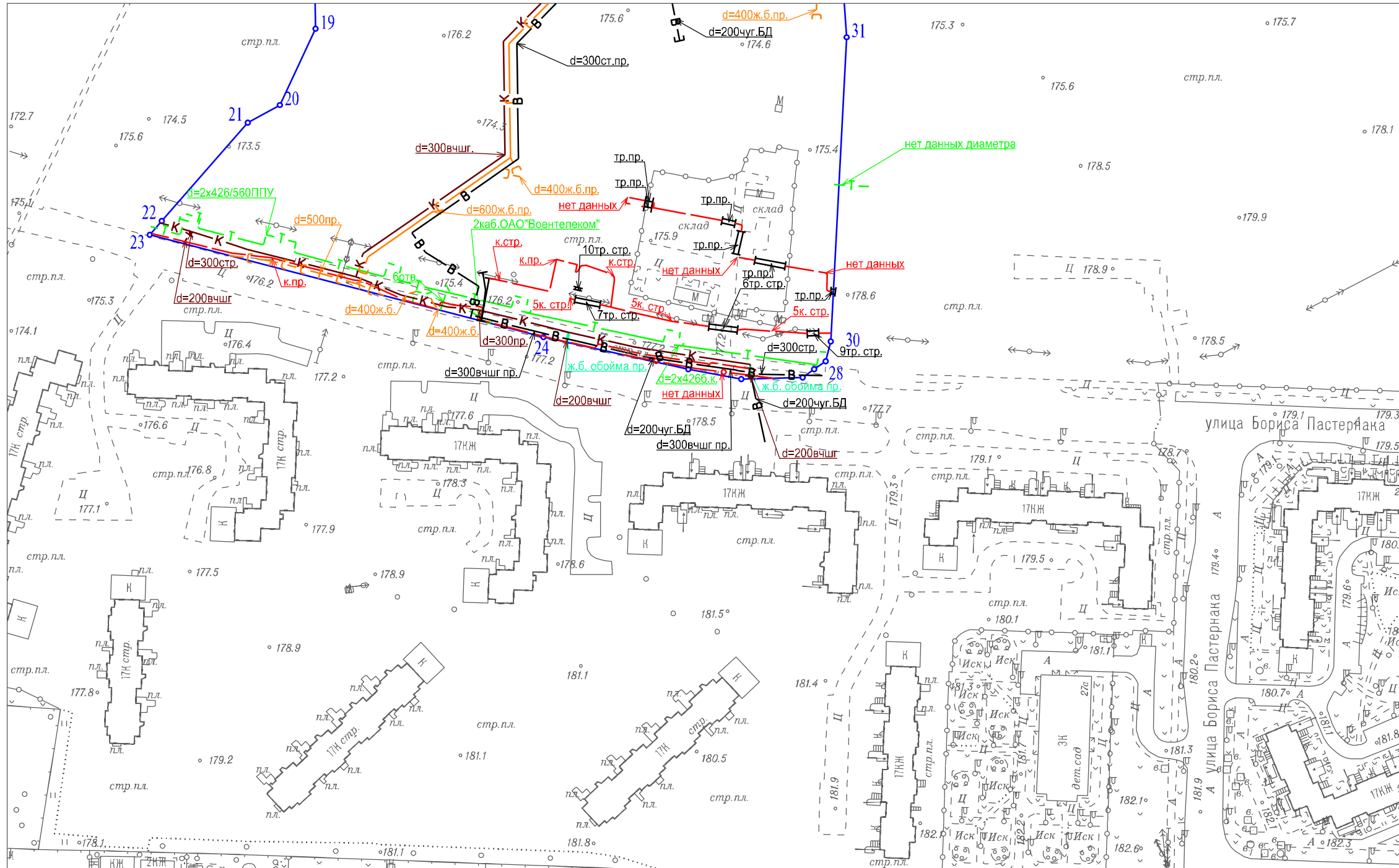
- Футляр
- В — Водопровод
- К — Канализация самотечная
- - - Эл. кабели
- |— Трубы кабеля
- С — Водосток
- |— Трубы кабеля
- o — o — o — Кабель МОСГОРСВЕТ
- Т — Теплосеть

Чертеж(и) градостроительного плана земельного участка разработан(ы) в масштабе 1:2000, на топографической основе, выполненной ГБУ "Мосгоргеотрест" в 2016 г. Коммуникационные сети нанесены по состоянию на 2017 г.

Должность	Фамилия	Чертеж(и) с отображением расположенных в границах земельного участка коммуникационных сетей разработан(ы) по имеющимся данным 21.02.2018 г. © ГБУ "Мосгоргеотрест"
Зам. нач. отд.	Сенатов М.В.	
c0 b8 f7 dd 1d 24 60 fa db 05 ca f1 b6 df ec b2 8a aa 90 bd		ГПЗУ № RU77229000-036470

1. ЧЕРТЕЖ(И) ГРАДОСТРОИТЕЛЬНОГО ПЛАНА ЗЕМЕЛЬНОГО УЧАСТКА

в 5-ти частях
часть 4-я
СХЕМА РАСПОЛОЖЕНИЯ ЧАСТЕЙ



Условные обозначения

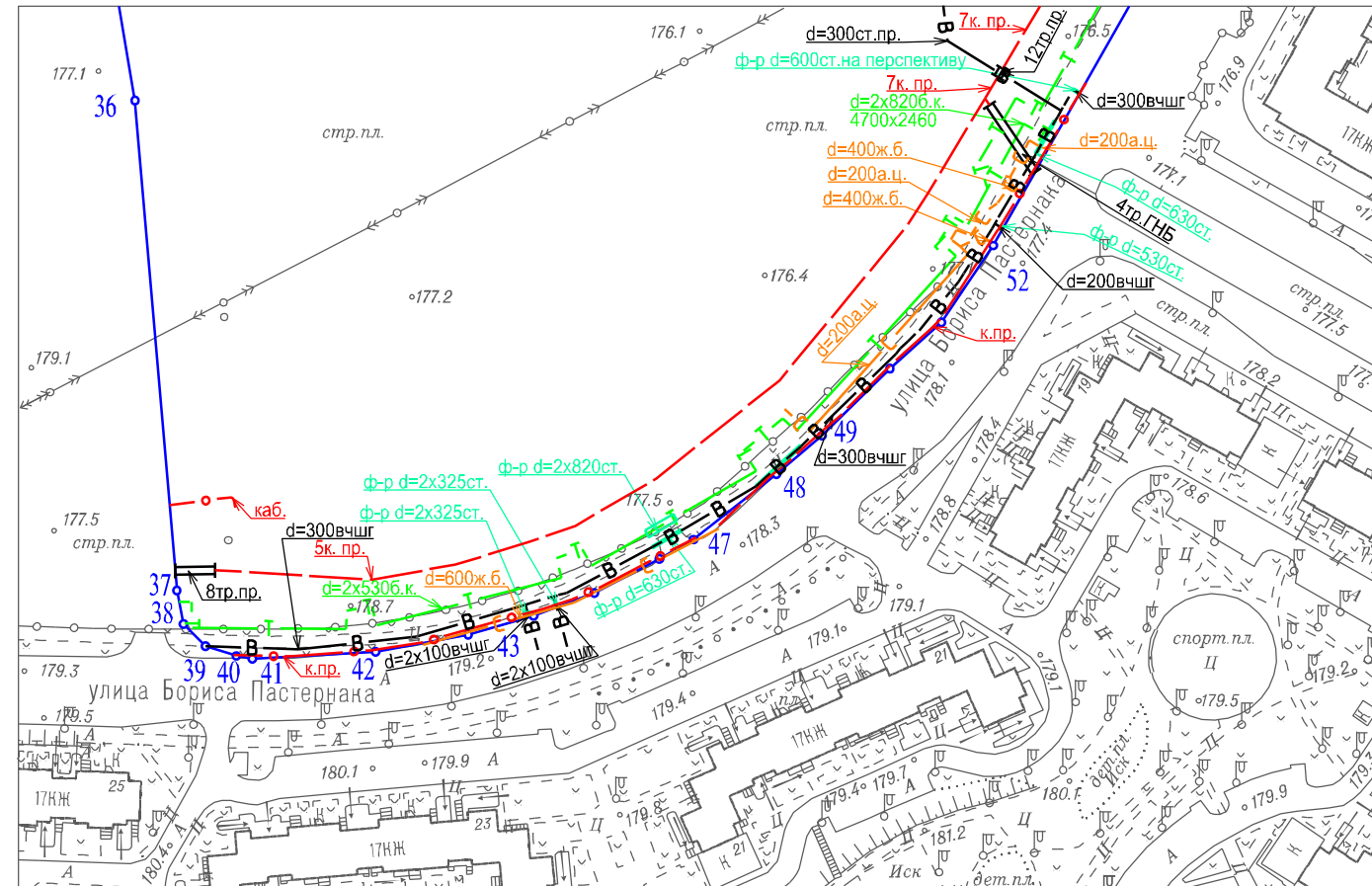
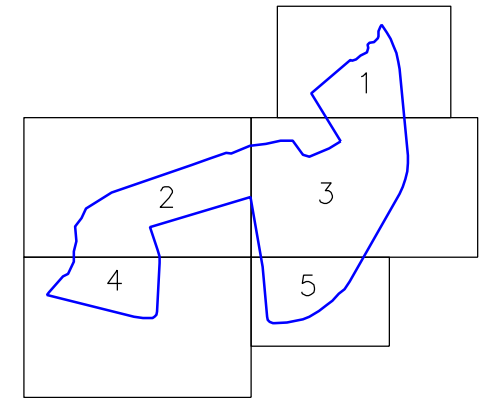
- В — Водопровод
- Т — Теплосеть
- К — Кабель связи (телефон)
- К — Канализация самотечная
- Футляр
- Эл. кабели
- Общий коллектор
- С — Водосток
- Т — Трубы кабеля
- Т — Трубы кабеля
- о — Кабель МОСГОРСВЕТ

Чертеж(и) градостроительного плана земельного участка разработан(ы) в масштабе 1:2000, на топографической основе, выполненной ГБУ "Мосгоргеотрест" в 2017 г. Коммуникационные сети нанесены по состоянию на 2017 г.

Должность	Фамилия	Чертеж(и) с отображением расположенных в границах земельного участка коммуникационных сетей разработан(ы) по имеющимся данным 21.02.2018 г. © ГБУ "Мосгоргеотрест"
Зам. нач. отд.	Сенатов М.В.	
c0 b8 f7 dd 1d 24 60 fa db 05 ca f1 b6 df ec b2 8a aa 90 bd		ГПЗУ № RU77229000-036470

1. ЧЕРТЕЖ(И) ГРАДОСТРОИТЕЛЬНОГО ПЛАНА ЗЕМЕЛЬНОГО УЧАСТКА

в 5-ти частях
часть 5-я
СХЕМА РАСПОЛОЖЕНИЯ ЧАСТЕЙ



Условные обозначения

- Футляр
- Водопровод
- Теплосеть
- Водосток
- Трубы кабеля
- Эл. кабели
- Кабель МОСГОРСВЕТ

Чертеж(и) градостроительного плана земельного участка разработан(ы) в масштабе 1:2000, на топографической основе, выполненной ГБУ "Мосгоргеотрест" в 2017 г. Коммуникационные сети нанесены по состоянию на 2017 г.

Должность	Фамилия	Чертеж(и) с отображением расположенных в границах земельного участка коммуникационных сетей разработан(ы) по имеющимся данным 21.02.2018 г. © ГБУ "Мосгоргеотрест"
Зам. нач. отд.	Сенатов М.В.	
c0 b8 f7 dd 1d 24 60 fa db 05 ca f1 b6 df ec b2 8a aa 90 bd		ГПЗУ № RU77229000-036470