

Кому Обществу с ограниченной ответствен-
 (наименование застройщика
ностью «Нарымский Квартал СтройМастер»
 (фамилия, имя, отчество - для граждан,
630049, г. Новосибирск, ул. Галуцака, 2а.
 полное наименование организации - для

 юридических лиц), его почтовый индекс

 и адрес, адрес электронной почты)

**РАЗРЕШЕНИЕ
на строительство**

N 54-Ru 54303000 – 296-0015

Дата 16.09.15

Мэрия города Новосибирска

(наименование уполномоченного федерального органа исполнительной власти или органа исполнительной власти субъекта Российской Федерации, или органа местного самоуправления, осуществляющих выдачу разрешения на строительство. Государственная корпорация по атомной энергии "Росатом") в соответствии со статьей 51 Градостроительного кодекса Российской Федерации, разрешает:

1.	Строительство объекта капитального строительства	*
	Реконструкцию объекта капитального строительства	-
	Работы по сохранению объекта культурного наследия, затрагивающие конструктивные и другие характеристики надежности и безопасности такого объекта	-
	Строительство линейного объекта (объекта капитального строительства, входящего в состав линейного объекта)	-
	Реконструкцию линейного объекта (объекта капитального строительства, входящего в состав линейного объекта)	-
2.	Наименование объекта капитального строительства (этапа) в соответствии с проектной документацией	<i>Блок-секции № 16, 17 многоквартирного жилого дома с помещениями общественного назначения – XII этап строительства многоквартирного жилого дома с помещениями общественного назначения, подземной многоуровневой автостоянки.</i>
	Наименование организации, выдавшей положительное заключение экспертизы проектной документации, и в случаях, предусмотренных законодательством Российской Федерации, реквизиты приказа об утверждении положительного заключения государственной экологической экспертизы	<i>Государственное бюджетное учреждение Новосибирской области «Государственная вневедомственная экспертиза Новосибирской области».</i>

	Регистрационный номер и дата выдачи положительного заключения экспертизы проектной документации и в случаях, предусмотренных законодательством Российской Федерации, реквизиты приказа об утверждении положительного заключения государственной экологической экспертизы	№ 54-1-2-0406-14 от 29.12.2014
3.	Кадастровый номер земельного участка (земельных участков), в пределах которого (которых) расположен или планируется расположение объекта капитального строительства	54:35:000000:10033, 54:35:00000011567, 54:35:000000:11568, 54:35:000000:14667, 54:35:000000:14668, 54:35:000000:14669, 54:35:032785:36, 54:35:032785:41, 54:35:032790:56, 54:35:032795:39, 54:35:032795:40, 54:35:032795:41
	Номер кадастрового квартала (кадастровых кварталов), в пределах которого (которых) расположен или планируется расположение объекта капитального строительства	-
	Кадастровый номер реконструируемого объекта капитального строительства	-
3.1	Сведения о градостроительном плане земельного участка	№ Ру 543030004348 от 20.12.2013, утвержден постановлением мэрии города Новосибирска от 23.12.2013 № 12203. Выдан мэрией города Новосибирска.
3.2	Сведения о проекте планировки и проекте межевания территории	-
3.3	Сведения о проектной документации объекта капитального строительства, планируемого к строительству, реконструкции, проведению работ сохранения объекта культурного наследия, при которых затрагиваются конструктивные и другие характеристики надежности и безопасности объекта	Общество с ограниченной ответственностью «Строительный комплекс «СтройМастер», 2014 год. Шифр: 06/01-16,17
4.	Краткие проектные характеристики для строительства, реконструкции объекта капитального строительства, объекта культурного наследия, если при проведении работ по сохранению объекта культурного наследия затрагиваются конструктивные и другие характеристики надежности и безопасности такого объекта:	
	Наименование объекта капитального строительства, входящего в состав имущественного комплекса, в соответствии с проектной документацией:	



(Handwritten signature)

Общая площадь (кв. м):	14010,23	Площадь участка (кв. м):	37192,0
Объем (куб. м):	63864,7	в том числе подземной части (куб. м):	5167,4
Количество этажей (шт.):	21	Высота (м):	67,56
Количество подземных этажей (шт.):	1	Вместимость (чел.):	-
Площадь застройки (кв. м):	1376,16		
Иные показатели	Общая площадь квартир – 9975,92 кв. м, количество квартир – 160, общая площадь помещений общественного назначения – 3412,37 кв. м. Количество этапов строительства – 12.		
5.	Адрес (местоположение) объекта	Новосибирская область, город Новосибирск, Завельцовский район, ул. Дуси Ковальчук, 238 стр.	
6.	Краткие проектные характеристики линейного объекта:		
	Категория: (класс)	-	
	Протяженность:	-	
	Мощность (пропускная способность, грузооборот, интенсивность движения):	-	
	Тип (КЛ, ВЛ, КВЛ), уровень напряжения линий электропередачи	-	
	Перечень конструктивных элементов, оказывающих влияние на безопасность:	-	
	Иные показатели:	-	


Срок действия настоящего разрешения - до "01" октября 2018 г.

в соответствии с проектной документацией (Раздел 6 «Проект организации строительства», шифр: 06/01-16, 17-ПОС).

Начальник управления
архитектурно-строительной инспекции
мэрии города Новосибирска

" 16 " сентября 2015 г.
М.П.




(подпись)

А. И. Мотыга
(расшифровка подписи)

Действие настоящего разрешения продлено до " 30 " декабрь 2019 г.

Начальник управления
архитектурно-строительной инспекции
мэрии города Новосибирска


(подпись)


А.И. Мотыга
(расшифровка подписи)



" 07 " сентябрь 2017 г.
М.П.

Действие настоящего разрешения продлено до " 16 " мая 2011 г.

И.о. Начальник управления
архитектурно-строительной инспекции
мэрии города Новосибирска


(подпись)


Е.В. Улитко
(расшифровка подписи)



" 26 " сентябрь 2019 г.
М.П.

Действие настоящего разрешения продлено до " 30 " сентябрь 2013 г.

Начальник управления
архитектурно-строительной инспекции
мэрии города Новосибирска


(подпись)

Е.В. Улитко
(расшифровка подписи)



" 05 " сентябрь 2010 г.
М.П.