

Градостроительный план земельного участка №

Р Ф - 7 2 - 3 - 0 4 - 0 - 0 0 - 2 0 2 0 - 5 1 1 7

**Градостроительный план земельного участка подготовлен на основании заявления от
02.11.2020 вх.№14-18-4664 ООО «ЭНКО ИНВЕСТ»**

(реквизиты заявления правообладателя земельного участка, иного лица в случае, предусмотренном частью 1.1 статьи 57.3 Градостроительного кодекса Российской Федерации, с указанием ф.и.о. заявителя – физического лица, либо реквизиты заявления и наименование заявителя – юридического лица о выдаче градостроительного плана земельного участка)

Местонахождение земельного участка

Тюменская область

(субъект Российской Федерации)

город Тюмень

(муниципальный район или городской округ)

-

(поселение)

Описание границ земельного участка (образуемого земельного участка):

Обозначение (номер) характерной точки	Перечень координат характерных точек в системе координат, используемой для ведения Единого государственного реестра недвижимости	
	X	Y
Смотреть чертеж градостроительного плана земельного участка		

Кадастровый номер земельного участка (при наличии) или в случае, предусмотренном частью 1.1 статьи 57.3 Градостроительного кодекса Российской Федерации, условный номер образуемого земельного участка на основании утвержденных проекта межевания территории и (или) схемы расположения земельного участка или земельных участков на кадастровом плане территории

72:23:0111001:3156

Площадь земельного участка

15806 кв.м.

Информация о расположенных в границах земельного участка объектах капитального строительства

Смотреть пункт 3.1

Информация о границах зоны планируемого размещения объекта капитального строительства в соответствии с утвержденным проектом планировки территории (при наличии)

зона многоэтажной жилой застройки

Обозначение (номер) характерной точки	Перечень координат характерных точек в системе координат, используемой для ведения Единого государственного реестра недвижимости	
	X	Y
1	338576,31	1470707,62
2	338078,84	1470631,94
3	338109,78	1470428,61
4	338307,41	1470458,68
5	338343,02	1470454,71
6	338608,64	1470495,12

Реквизиты проекта планировки территории и (или) проекта межевания территории в случае, если земельный участок расположен в границах территории, в отношении которой утверждены проект планировки территории и (или) проект межевания территории

Постановление Администрации города Тюмени от 13.01.2014 № 18 «Об утверждении проекта планировки территории планировочного района № 5 - Заречный (ул. Дружбы - ул. Мельникайте - левый берег р. Тура)»;

Постановление Администрации города Тюмени от 07.03.2018 № 19 «Об утверждении изменений в проект планировки территории планировочного района № 5 "Заречный" и проекта межевания территории в границах земельного участка с кадастровым номером 72:23:0111001:630»

(указывается в случае, если земельный участок расположен в границах территории, в отношении которой утверждены проект планировки территории и (или) проект межевания территории)

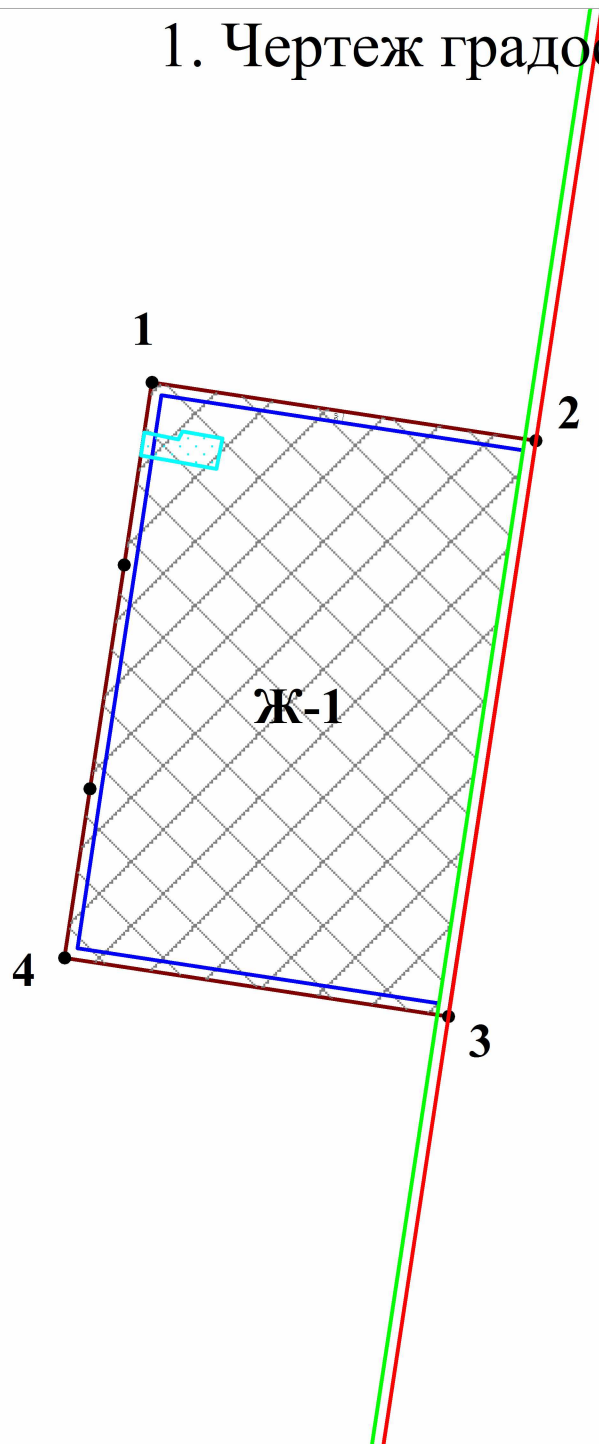
Градостроительный план подготовлен Могильниковой Е.В. – ведущим специалистом отдела государственной информационной системы обеспечения градостроительной деятельности департамента земельных отношений и градостроительства Администрации г. Тюмени

(ф.и.о., должность уполномоченного лица, наименование органа)

М.П. _____ / Е.В. Могильникова /
(при наличии) (подпись) (расшифровка подписи)








Дата выдачи 11.11.2020
(ДД.ММ.ГГГГ)

1. Чертеж градостроительного плана земельного участка



№ точки	Координаты	
	X	Y
1	338399.09	1470576.77
2	338383.65	1470678.31
3	338231.49	1470655.16
4	338246.95	1470553.63
5	338291.64	1470560.43
6	338350.81	1470569.43

Условные обозначения:

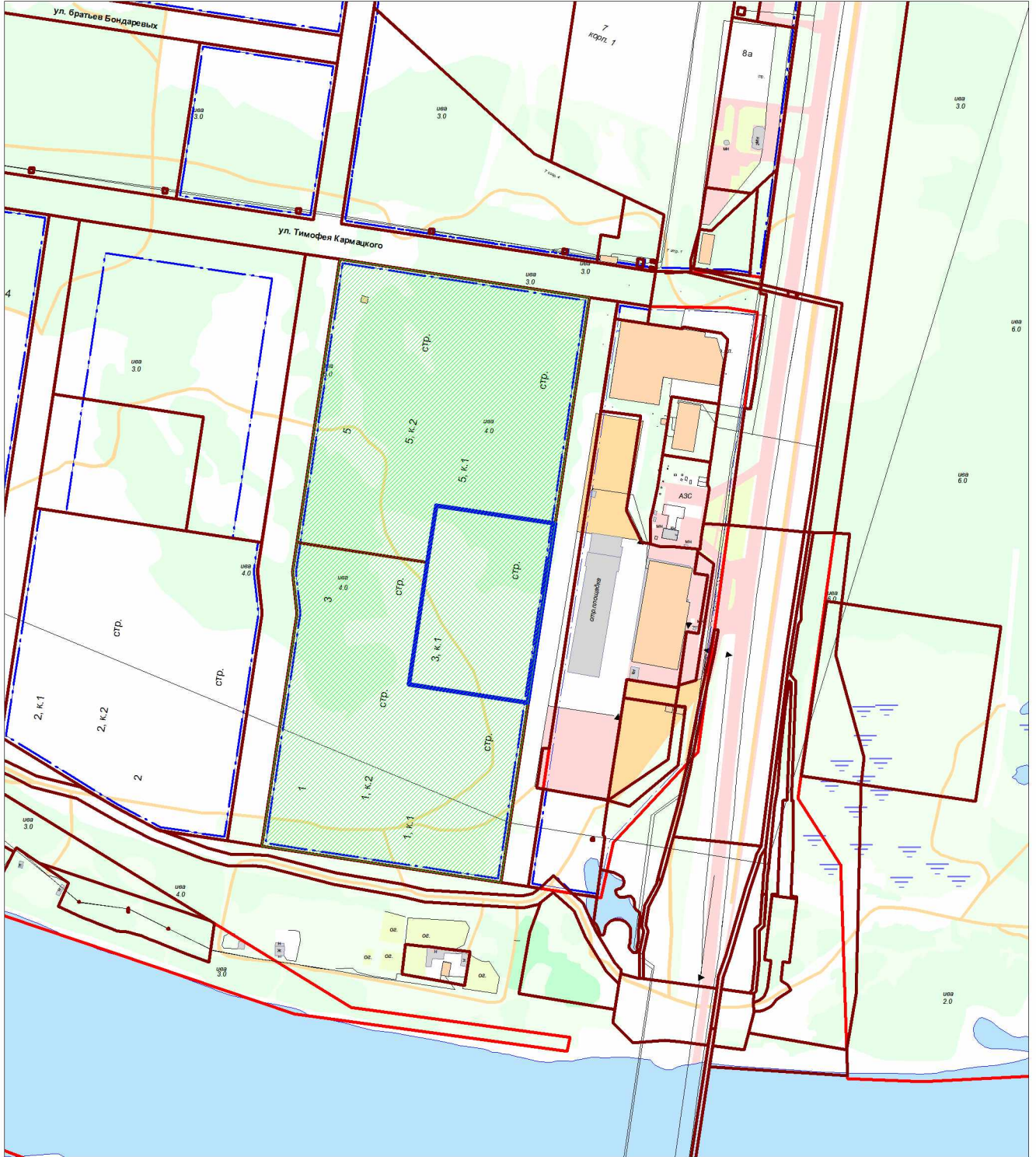
-  - граница земельного участка
-  - точки поворота границ земельного участка
- X
 Y - координаты точек поворотных углов земельного участка
-  - минимальные отступы от границы земельного участка - 3,0 метра, 0 метров
-  - красная линия
-  - линия регулирования застройки в соответствии с утвержденным проектом межевания (линия отступа от красной линии)
-  - зона публичного сервитута "ТП-10/0,4кВ (далее ТП-3115); "2КЛ-10кВ от ТП-3114-I, II до ТП-3115- I,II"
-  - место допустимого размещения зданий, строений, сооружений с учетом максимального процента застройки и минимального отступа от границ земельного участка в соответствии с разрешенным использованием земельного участка - 32,6%
- Ж-1** - наименование территориальной зоны застройки

Весь земельный участок находится на территории сильного подтопления, прилегающей к зоне затопления территории г. Тюмень и Тюменского района Тюменской области, затопляемой водами р. Тура с притоками при половодьях и паводках 1-процентной обеспеченности

Чертеж градостроительного плана земельного участка разработан на топографической основе в масштабе 1:2000,
выполненной 2017 ООО "ИнжГеоСервис"

Чертеж градостроительного плана земельного участка разработан _____ 2020 Е.В. Могильниковой _____
-ведущим специалистом департамента земельных отношений и градостроительства Администрации г. Тюмени

Ситуационный план
масштаб 1:5000



- границы территорий и зон планируемого размещения объектов капитального строительства в соответствии с утвержденной документацией по планировке территории



- земельный участок



- смежно расположенные земельные участки

2. Информация о градостроительном регламенте либо требованиях к назначению, параметрам и размещению объекта капитального строительства на земельном участке, на который действие градостроительного регламента не распространяется или для которого градостроительный регламент не устанавливается

См. п.2.2

2.1. Реквизиты акта органа государственной власти субъекта Российской Федерации, органа местного самоуправления, содержащего градостроительный регламент либо реквизиты акта федерального органа государственной власти, органа государственной власти субъекта Российской Федерации, органа местного самоуправления, иной организации, определяющего, в соответствии с федеральными законами, порядок использования земельного участка, на который действие градостроительного регламента не распространяется или для которого градостроительный регламент не устанавливается
Тюменская городская Дума Решение от 30.10.2008 №154 «О правилах землепользования и застройки города Тюмени»

2.2. Информация о видах разрешенного использования земельного участка

Градостроительные регламенты. Зона застройки многоэтажными многоквартирными домами Ж-1

1. Зона застройки многоэтажными многоквартирными домами Ж-1 выделена для формирования кварталов с высокой плотностью застройки и включает участки территории города Тюмени, определенные Генеральным планом для размещения многоэтажных многоквартирных домов, а также объектов, связанных с проживанием граждан и не оказывающих негативного воздействия на окружающую среду.

2. Основные виды разрешенного использования земельных участков и объектов капитального строительства, предельные размеры земельных участков и предельные параметры разрешенного строительства, реконструкции объектов капитального строительства в зоне застройки многоэтажными многоквартирными домами

ОСНОВНЫЕ ВИДЫ РАЗРЕШЕННОГО ИСПОЛЬЗОВАНИЯ	ПРЕДЕЛЬНЫЕ РАЗМЕРЫ ЗЕМЕЛЬНЫХ УЧАСТКОВ И ПРЕДЕЛЬНЫЕ ПАРАМЕТРЫ РАЗРЕШЕННОГО СТРОИТЕЛЬСТВА, РЕКОНСТРУКЦИИ ОБЪЕКТОВ КАПИТАЛЬНОГО СТРОИТЕЛЬСТВА	КОД ВИДА РАЗРЕШЕННОГО ИСПОЛЬЗОВАНИЯ
1. Многоэтажная жилая застройка (высотная застройка)	Минимальная ширина земельного участка - 30 м. Минимальная площадь земельного участка - 6500 кв. м. Минимальный отступ от границ земельного участка - 3 м. Максимальное количество надземных этажей - 25. Максимальный процент застройки в границах земельного участка - 32,6.	2.6

3. Вспомогательные виды разрешенного использования земельных участков и объектов капитального строительства, предельные размеры земельных участков и предельные параметры разрешенного строительства, реконструкции объектов капитального строительства в зоне застройки многоэтажными многоквартирными домами

ВСПОМОГАТЕЛЬНЫЕ ВИДЫ РАЗРЕШЕННОГО ИСПОЛЬЗОВАНИЯ	ПРЕДЕЛЬНЫЕ РАЗМЕРЫ ЗЕМЕЛЬНЫХ УЧАСТКОВ И ПРЕДЕЛЬНЫЕ ПАРАМЕТРЫ РАЗРЕШЕННОГО СТРОИТЕЛЬСТВА, РЕКОНСТРУКЦИИ ОБЪЕКТОВ КАПИТАЛЬНОГО СТРОИТЕЛЬСТВА	КОД ВИДА РАЗРЕШЕННОГО ИСПОЛЬЗОВАНИЯ
1. Хранение автотранспорта	Минимальный отступ от границ земельного участка - 3 м. Максимальное количество надземных этажей - 9.	2.7.1
2. Предоставление коммунальных услуг	Минимальный отступ от границ земельного участка - 0 м. Максимальное количество надземных этажей - 2.	3.1.1

4. Условно разрешенные виды использования –

<*> Предельный параметр "максимальная площадь земельного участка" не применяется в отношении земельных участков, расположенных в границах территорий, в отношении которых планируется (осуществляется) деятельность по комплексному и устойчивому развитию, земельных участков, предоставленных в целях реализации масштабных инвестиционных проектов.

<*>> Градостроительные регламенты применяются в соответствии с требованиями действующего законодательства Российской Федерации, в том числе санитарного законодательства Российской Федерации.

<***> Иные предельные (минимальные и (или) максимальные) размеры земельных участков, предельные параметры разрешенного строительства, реконструкции объектов капитального строительства не подлежат установлению.

2.3. Предельные (минимальные и (или) максимальные) размеры земельного участка и предельные параметры разрешенного строительства, реконструкции объекта капитального строительства, установленные градостроительным регламентом для территориальной зоны, в которой расположен земельный участок:

Предельные (минимальные и (или) максимальные) размеры земельных участков, в том	Минимальные отступы от границ земельного участка в целях опреде-	Предельное количество этажей и (или)	Максимальный процент застройки в границах земельного	Требования к архитектурным решениям объектов	Иные показатели

числе их площадь			ления мест допустимого размещения зданий, строений, сооружений, за пределами которых запрещено строительство зданий, строений, сооружений	предельная высота зданий, строений, сооружений	участка, определяемый как отношение суммарной площади земельного участка, которая может быть застроена, ко всей площади земельного участка	капитального строительства, расположенным в границах территории исторического поселения федерального или регионального значения	
1	2	3	4	5	6	7	8
Длина, м	Ширина, м	Площадь, м ² или га					
см. п. 2.2	см. п. 2.2	см. п. 2.2	см. п. 2.2	см. п. 2.2	см. п. 2.2	-	-

2.4. Требования к назначению, параметрам и размещению объекта капитального строительства на земельном участке, на который действие градостроительного регламента не распространяется или для которого градостроительный регламент не устанавливается (за исключением случая, предусмотренного пунктом 7.1 части 3 статьи 57.3 Градостроительного кодекса Российской Федерации):

Причины отнесения земельного участка к виду земельного участка, на который действие градостроительного регламента не распространяется или для которого градостроительный регламент не устанавливается	Реквизиты акта, регулирующего использование земельного участка	Требования к использованию земельного участка	Требования к параметрам объекта капитального строительства			Требования к размещению объектов капитального строительства	
			Предельное количество этажей и (или) предельная высота зданий, строений, сооружений	Максимальный процент застройки в границах земельного участка, определяемый как отношение суммарной площади земельного участка, которая может быть застроена, ко всей площади земельного участка	Иные требования к параметрам объекта капитального строительства	Минимальные отступы от границ земельного участка в целях определения мест допустимого размещения зданий, строений, сооружений, за пределами которых запрещено строительство зданий, строений, сооружений	Иные требования к размещению объектов капитального строительства
1	2	3	4	5	6	7	8
-	-	-	-	-	-	-	-

2.5. Предельные параметры разрешенного строительства, реконструкции объекта капитального строительства, установленные положением об особо охраняемых природных территориях, в случае выдачи градостроительного плана земельного участка в отношении земельного участка, расположенного в границах особо охраняемой природной территории:

Причины отнесения земельного участка к виду земельного участка для которого градостроительный регламент не устанавливается	Реквизиты Положения об особо охраняемой природной территории	Реквизиты утвержденной документации по планировке территории	Зонирование особо охраняемой природной территории (да/нет)							
			Функциональная зона	Виды разрешенного использования земельного участка	Требования к параметрам объекта капитального строительства			Требования к размещению объектов капитального строительства		
				Основные виды разрешенно	Вспомогательные виды	Предельное количество	Максимальный процент	Иные требования к	Минимальные отступы от	Иные требования к

				го использова ния	разрешен ного использова ния	о этажей и (или) предельна я высота зданий, строений, сооружен ий	застройки в границах земельног о участка, опреде ляемый как отноше ние суммар ной площади земельног о участка, которая может быть застроена, ко всей площади земельног о участка	разме щению объектов капи тального строи тельства	границ земельного участка в целях опреде ления мест допусти мого разме щения зданий, строений, соору жений, за пределами которых запрещено строитель ство зданий, строений, сооружений	разме щению объектов капи тального строи тельства
1	2	3	4	5	6	7	8	9	10	11
-	-	-	-	-	-	-	-	-	-	-

3. Информация о расположенных в границах земельного участка объектах капитального строительства и объектах культурного наследия

3.1. Объекты капитального строительства

№ Не имеется, Не имеется,
(согласно чертежу(ам) градостроительного плана) (назначение объекта капитального строительства, этажность, высотность, общая площадь, площадь застройки)
инвентаризационный или кадастровый номер Не имеется

3.2. Объекты, включенные в единый государственный реестр объектов культурного наследия (памятников истории и культуры) народов Российской Федерации

№ Не имеется, Не имеется,
(согласно чертежу(ам) градостроительного плана) (назначение объекта культурного наследия, общая площадь, площадь застройки)

Не имеется

(наименование органа государственной власти, принявшего решение о включении выявленного объекта культурного наследия в реестр, реквизиты этого решения)

регистрационный номер в реестре Не имеется от Не имеется
(дата)

4. Информация о расчетных показателях минимально допустимого уровня обеспеченности территории объектами коммунальной, транспортной, социальной инфраструктур и расчетных показателях максимально допустимого уровня территориальной доступности указанных объектов для населения в случае, если земельный участок расположен в границах территории, в отношении которой предусматривается осуществление деятельности по комплексному и устойчивому развитию территории:

Информация о расчетных показателях минимально допустимого уровня обеспеченности территории								
Объекты коммунальной инфраструктуры			Объекты транспортной инфраструктуры			Объекты социальной инфраструктуры		
Наименование вида объекта	Единица измерения	Расчетный показатель	Наименование вида объекта	Единица измерения	Расчетный показатель	Наименование вида объекта	Единица измерения	Расчетный показатель
1	2	3	4	5	6	7	8	9
Информация о расчетных показателях максимально допустимого уровня территориальной доступности								
Наименование вида	Единица	Расчет-	Наименование вида	Единица	Расчет-	Наименование вида	Единица	Расчет-

объекта	изме- рения	ный пока- затель	объекта	изме- рения	ный пока- затель	объекта	изме- рения	ный пока- затель
1	2	3	4	5	6	7	8	9

5. Информация об ограничениях использования земельного участка, в том числе если земельный участок полностью или частично расположен в границах зон с особыми условиями использования территорий

Учетный номер части	Площадь, м2	Содержание ограничения в использовании или ограничения права на объект недвижимости или обременения объекта недвижимости
1	2	3
72:23:0111001:3156/1	147	Вид ограничения (обременения): Ограничения прав на земельный участок, предусмотренные статьями 56, 56.1 Земельного кодекса Российской Федерации; Реквизиты документа-основания: "Об установлении публичного сервитута" от 23.09.2020 № 1197-з выдан: Департамент имущественных отношений Тюменской области; Содержание ограничения (обременения): размещение объектов электросетевого хозяйства, их неотъемлемых технологических частей, необходимых для подключения (технологического присоединения) к сетям инженерно-технического обеспечения "ТП-10/0,4кВ (далее ТП- 3115); "2КЛ-10кВ от ТП-3114-І, ІІ до ТП-3115-І,ІІ". кадастровый квартал 72:23:0111001 срок действия публичного сервитута - 49 лет.; Реестровый номер границы: 72:23-6.8170; Вид объекта реестра границ: Зона с особыми условиями использования территории; Вид зоны по документу: Зона публичного сервитута "ТП-10/0,4кВ (далее ТП-3115); "2КЛ-10кВ от ТП- 3114-І, ІІ до ТП-3115- І,ІІ"; Тип зоны: Зона публичного сервитута; Номер: б/н
-	весь	Вид ограничения (обременения): Ограничения прав на земельный участок, предусмотренные статьями 56, 56.1 Земельного кодекса Российской Федерации; Реквизиты документа-основания: Приказ Нижне-Обского БВУ Федерального агентства водных ресурсов «Об определении границ зон затопления, подтопления территории г. Тюмень, Тюменского и Яркового районов Тюменской области, прилегающих к реке Тура с притоками» № 100 от 20.06.2019 Содержание ограничения: В границах зон затопления, подтопления запрещаются: 1) использование сточных вод в целях регулирования плодородия почв; 2) размещение кладбищ, скотомогильников, мест захоронения отходов производства и потребления, химических, взрывчатых, токсичных, отравляющих и ядовитых веществ, пунктов хранения и захоронения радиоактивных отходов; 3) осуществление авиационных мер по борьбе с вредными организмами. 4) размещение новых населенных пунктов и строительство объектов капитального строительства без проведения специальных защитных мероприятий по предотвращению негативного воздействия вод. Реестровый номер границы: 72:17-6.1415; Вид объекта реестра границ: Зона с особыми условиями использования территории; Вид зоны по документу: Территория сильного подтопления, прилегающая к зоне затопления территории г. Тюмень и Тюменского района Тюменской области, затапливаемой водами р. Тура с притоками при половодьях и паводках 1-процентной обеспеченности

6. Информация о границах зон с особыми условиями использования территорий, если земельный участок полностью или частично расположен в границах таких зон:

Наименование зоны с особыми условиями использования территории с указанием объекта, в отношении которого установлена такая зона	Перечень координат характерных точек в системе координат, используемой для ведения Единого государственного реестра недвижимости		
	Обозначение (номер) характерной точки	X	Y
1	2	3	4
Реестровый номер границы: 72:17-6.1415 Территория сильного подтопления, прилегающая к зоне затопления территории г. Тюмень и Тюменского района Тюменской области, затапливаемой водами р. Тура с притоками при половодьях и паводках 1-процентной обеспеченности	-	весь	весь

7. Информация о границах публичных сервитутов Зона публичного сервитута "ТП-10/0,4кВ (далее ТП-3115); "2КЛ-10кВ от ТП- 3114-І, ІІ до ТП-3115- І,ІІ"

Обозначение (номер) характерной точки	Перечень координат характерных точек в системе координат, используемой для ведения Единого государственного реестра недвижимости	
	X	Y
1	338379.74	1470573.83
2	338385.83	1470574.75
3	338383.95	1470583.75
4	338386.09	1470584.84
5	338384.24	1470595.39
6	338376.18	1470593.78

8. Номер и (или) наименование элемента планировочной структуры, в границах которого расположен земельный участок квартал 05:02:04:04

9. Информация о технических условиях подключения (технологического присоединения) объектов капитального строительства к сетям инженерно-технического обеспечения, определенных с учетом программ комплексного развития систем коммунальной инфраструктуры поселения, городского округа
Не требуются

10. Реквизиты нормативных правовых актов субъекта Российской Федерации, муниципальных правовых актов, устанавливающих требования к благоустройству территории
Решение Тюменской городской Думы от 27.06.2019 N 136 "О Правилах благоустройства территории города Тюмени"
Решение Тюменской городской Думы от 25.12.2014 N 243 "О Местных нормативах градостроительного проектирования города Тюмени"

11. Информация о красных линиях:

Обозначение (номер) характерной точки	Перечень координат характерных точек в системе координат, используемой для ведения Единого государственного реестра недвижимости	
	X	Y
1	338576,31	1470707,62
2	338078,84	1470631,94
3	338109,78	1470428,61
4	338307,41	1470458,68
5	338343,02	1470454,71
6	338608,64	1470495,12