



Кому: **Открытому акционерному обществу "Кировский сельский строительный комбинат"**

(наименование застройщика)

(фамилия, имя, отчество – для граждан,

полное наименование организации – для юридических лиц),

610010, г. Киров, Нововятский район,
микрорайон Радужный,
ул. Производственная, д.9

его почтовый адрес и индекс)

РАЗРЕШЕНИЕ НА СТРОИТЕЛЬСТВО

№ RU43306000 - 403

от « 25 » декабря 2014г.

Администрация муниципального образования «Город Киров»

(наименование уполномоченного федерального органа исполнительной власти, или органа исполнительной власти субъекта

Российской Федерации, или органа местного самоуправления, осуществляющих выдачу разрешения на строительство)

руководствуясь статьей 51 Градостроительного кодекса Российской Федерации,
разрешает строительство, ~~реконструкцию~~ объекта капитального строительства

(ненужное зачеркнуть)

Многоквартирный жилой дом со встроенными помещениями общественного назначения и подземным автопаркингом

(наименование объекта капитального строительства в соответствии с проектной документацией,

Площадь земельного участка — 4993 кв.м, общая площадь здания — 20886,26 кв.м, общая площадь жилых помещений — 10685,23 кв.м, площадь встроенно-пристроенных помещений — 5112,2 кв.м, строительный объем — 79582,1 куб.м, строительный объем подземной части — 17499,2 куб.м, площадь застройки — 4304,6 кв.м, количество квартир — 186 шт., количество этажей — 20 шт., этажность — 19 шт., количество секций — 1 шт.

краткие проектные характеристики

Все этапы работ по строительству объекта. Работы по строительству, реконструкции сетей инженерно-технического обеспечения за границами земельного участка выполнять только с согласия правообладателей земельных участков, по которым предполагается прокладка сетей.

расположенного по адресу: **г. Киров, район Ленинский, ул. Воровского, д.97**

кадастровый номер 43:40:000340:10

(полный адрес объекта капитального строительства с указанием субъекта Российской Федерации, административного района и


т.д. или строительный адрес)

Срок действия настоящего разрешения

до « 01 » июля 2017г.

Заместитель главы
администрации города Кирова




(подпись)


Ю.В.Красулин

На основании письма ООО «МИНЭКС» от 23.09.2016 (дополнение к ранее выданному положительному заключению негосударственной экспертизы № 77-1-4-0182-14 от 11.12.2014г) краткие проектные характеристики уточнить:

Площадь земельного участка — 4993 кв.м, общая площадь здания — 20886,26 кв.м, общая площадь жилых помещений — 10685,23 кв.м, площадь встроенно-пристроенных помещений — 5112,2 кв.м, строительный объем — 79582,1 куб.м, строительный объем подземной части — 17499,2 куб.м, площадь застройки — 4304,6 кв.м, количество этажей — 20 шт., этажность — 19 шт., количество секций — 1 шт.

Заместитель главы администрации муниципального образования «Город Киров»




(подпись)

Р.А.Морозов

Действие настоящего разрешения продлено
до " 01 " июля 20 19 г.

Заместитель главы администрации муниципального образования «Город Киров»




(подпись)

Р.А.Морозов

В соответствии с договором аренды земельного участка от 01.11.2017г. наименование застройщика читать: **ООО «СК Салютстрой», ИНН 4345381033**

Заместитель главы администрации муниципального образования «Город Киров»






Р.А.Морозов

Действие настоящего разрешения продлено
до " 01 " июля 20 22 г.

Заместитель главы администрации муниципального образования «Город Киров»




(подпись)

Р.А. Морозов