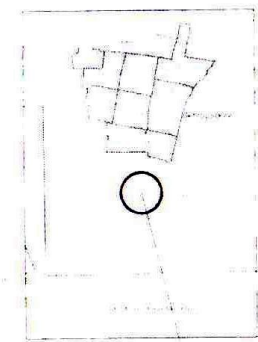



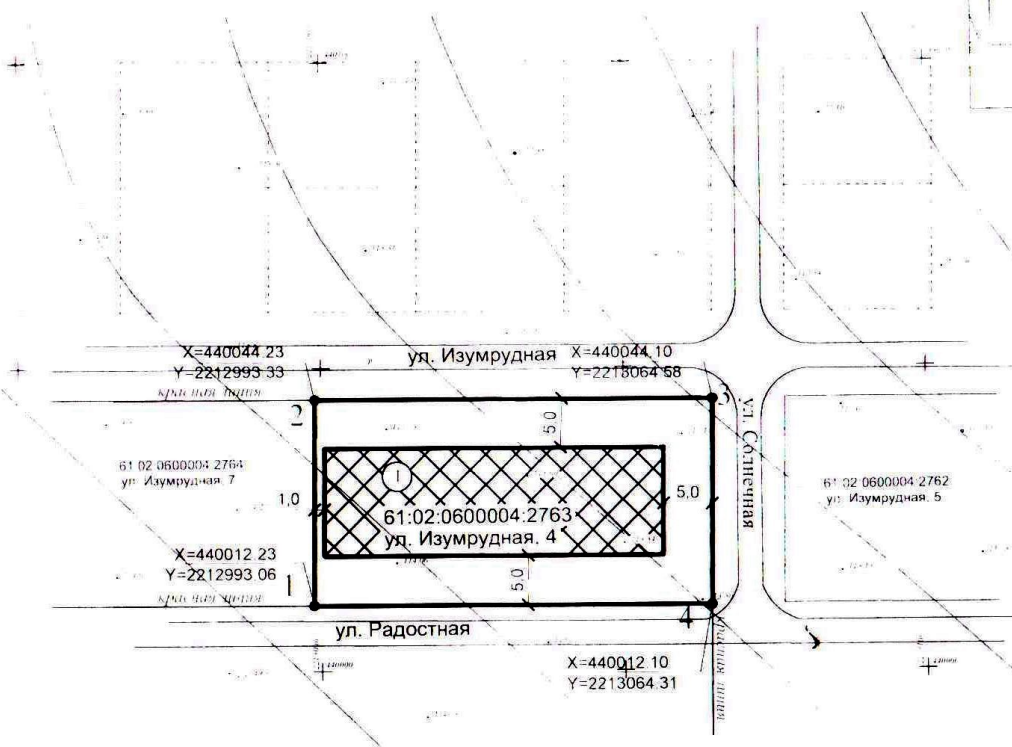
1 ЧЕРТЕЖ ГРАДОСТРОИТЕЛЬНОГО ПЛАНА ЗЕМЕЛЬНОГО УЧАСТКА

Площадь участка - 2281,0 кв.м

М 1:500



Ситуационный план



место размещения

ЭКСПЛИКАЦИЯ

№	Наименование зданий (сооружений)	Примечание
1	места допустимого размещения объекта капитального строительства	проектир

1 Чертеж градостроительного плана земельного участка разработан на топографической основе, выполненной ООО "Геосфера" в марте 2017г.

УСЛОВНЫЕ ОБОЗНАЧЕНИЯ

- Граница земельного участка
точка поворота границ земельного участка, координаты точек поворотных углов земельного участка
- границы и места допустимого размещения объектов капитального строительства
- минимальные отступы от границ земельного участка

			2017		
			Чертеж градостроительного плана земельного участка по адресу: Ростовская область, Аксайский район п. Октябрьский, ул. Изумрудная, д. 4		
Должность	Ф.И.О.	Подпись	Дата	Страниц	Листов
			10.2017	11	1 / 1
Нач. службы	Кириченко И.С.				
Ведущ. спец.	Рубжан А.И.		10.2017		
			М 1:500	Администрация Аксайского района	